



Załącznik nr 1:
*Diagnoza sytuacji
społecznej, gospodarczej
i przestrzennej
Gminy i Miasta Miechów*

Miechów, czerwiec 2021 r.

SPIS TREŚCI

Wykaz stosowanych skrótów	3
Wstęp	4
1. GMINA I MIASTO MIECHÓW	5
2. SPOŁECZEŃSTWO.....	8
2.1.Demografia	8
2.2.Rynek pracy	13
2.3.Aktywność społeczna mieszkańców.....	15
3. SZKOLNICTWO I WYCHOWANIE	17
3.1.Wychowanie przedszkolne i szkolne.....	17
4. INFRASTRUKTURA.....	19
4.1.Drogi i transport	19
4.2.Zasoby mieszkaniowe.....	23
4.3.Infrastruktura sieciowa	24
5. AKTYWNOŚĆ GOSPODARCZA.....	26
5.1.Sektor rolniczy	26
5.2.Sektor przedsiębiorstw.....	28
6. KULTURA, WIZERUNEK I CZAS WOLNY	32
6.1.Atrakcyjność turystyczna Gminy i Miasta Miechów	32
6.2.Kultura, sport i organizacja czasu wolnego	33
7. JAKOŚĆ ŻYCIA	38
7.1.Środowisko naturalne	38
7.2.Ochrona środowiska	40
7.3.Opieka zdrowotna.....	42
7.4.Pomoc społeczna	44
7.5.Bezpieczeństwo.....	49
8. FINANSE SAMORZĄDU	51
8.1.Budżet gminy	51
8.2.Pozyskiwanie zewnętrznych źródeł finansowania.....	51
Bibliografia.....	59
Spis tabel	60
Spis rysunków.....	60
Spis wykresów.....	60

Wykaz stosowanych skrótów

BDL	Bank Danych Lokalnych Głównego Urzędu Statystycznego
BWA	Biuro Wystaw Artystycznych „U Jaksy” w Miechowie
CKiS	Centrum Kultury i Sportu w Miechowie
DPS	Dom Pomocy Społecznej
GOPS	Gminny Ośrodek Pomocy Społecznej w Miechowie
GOZ	Gminny Ośrodek Zdrowia
GUS	Główny Urząd Statystyczny
JST	Jednostka samorządu terytorialnego
KPP	Komenda Powiatowa Policji
MSIT	Małopolski System Informacji Turystycznej
OSP	Ochotnicza Straż Pożarna
PiMBP	Powiatowa i Miejska Biblioteka Publiczna w Miechowie
PKD	Polska Klasyfikacja Działalności
PSONI	Polskie Stowarzyszenie na rzecz Osób z Niepełnosprawnością Intelektualną
REGON	Rejestr Gospodarki Narodowej

Wstęp

Diagnoza sytuacji społecznej, gospodarczej i przestrzennej Gminy i Miasta Miechów prezentuje wyczerpujący obraz samorządu w ujęciu obiektywnym. Opiera się na faktach i niezbędnych komentarzach ustrukturalizowanych w osiem zasadniczych działów: Gmina i Miasto Miechów, Społeczeństwo, Szkolnictwo i wychowanie, Infrastruktura, Aktywność gospodarcza, Kultura, wizerunek i czas wolny, Jakość życia, Finanse samorządu. Zakres czasowy analizy w przypadku większości zagadnień obejmuje lata 2015–2019. Jeżeli możliwe było zaprezentowanie nowszych informacji i danych, które wnoszą wartość dodaną do części analitycznej, to również je przedstawiono. Niekiedy dane statystyczne obejmowały starsze lata, co wynika z określonej cykliczności przeprowadzania przez Główny Urząd Statystyczny w Warszawie badań tematycznych, np. Powszechnego Spisu Rolnego.

Diagnoza przedstawia portret Gminy i Miasta Miechów zarówno pod względem opisowym, jak i statystycznym. Na potrzeby przeprowadzonej analizy wykorzystano dane agregowane w wartościach bezwzględnych oraz w postaci wskaźników statystycznych, uwzględniających różnorodne aspekty szeroko rozumianego potencjału społeczno-gospodarczego i przestrzennego. Źródłem informacji były przede wszystkim bazy danych Głównego Urzędu Statystycznego w Warszawie. Do przygotowania części diagnostycznej posłużono się także danymi wewnętrznymi, gromadzonymi przez samorząd i jego jednostki organizacyjne oraz danymi pochodzącymi od instytucji zewnętrznych. Całość diagnozy została podsumowana w ramach syntetycznego zestawienia najważniejszych konkluzji (wniosków) w ramach poszczególnych rozdziałów.

1. GMINA I MIASTO MIECHÓW

Gmina Miechów to gmina miejsko-wiejska, położona w województwie małopolskim, w powiecie miechowskim. Siedzibą gminy jest Miasto Miechów, będące jednocześnie siedzibą powiatu miechowskiego. Od północy gmina graniczy z gminą Charsznica i Książ Wielki, od zachodu – z gminą Gołcza, a od wschodu – z gminami Słaboszów i Raławice. Od południa gmina Miechów graniczy z gminami z powiatu krakowskiego (Gminą Słomniki i Gminą Radziemice). Powierzchnia administracyjna Gminy i Miasta Miechów wynosi dokładnie 14 836 ha, z czego obszar wiejski to 13 287 ha, a Miasto Miechów – 1 549 ha.

Tabela 1: Podstawowe informacje o Gminie i Mieście Miechów

województwo	małopolskie
powiat	miechowski
powierzchnia gminy	13 287 ha
powierzchnia miasta	1 549 ha
użytki rolne	89,6%
użytki leśne	5%
liczba sołectw	34
siedziba gminy	Miechów

Źródło: opracowanie własne na podstawie danych GUS – Bank Danych Lokalnych.

W granicach gminy znajdują się 34 sołectwa: Biskupice, Brzuchania, Bukowska Wola, Celiny Przesławickie, Dziewięcioły, Falniów, Falniów-Wysiołek, Glinica, Jaksice, Kalina Mała, Kalina-Lisowiec, Kalina-Rędziny, Kamieńczyce, Komorów, Nasiechowice, Parkoszowice, Podleśna Wola, Podmiejska Wola, Pojałowice, Poradów, Przesławice, Pstroszyce Drugie, Pstroszyce Pierwsze, Siedliska, Sławice Szlacheckie, Strzeżów Drugi, Strzeżów Pierwszy, Szczepanowice, Widnica, Wielki Dół, Wymysłów, Zagorzyce, Zapustka, Zarogów.

Jednostkami pomocniczymi w Gminie Miechów są następujące osiedla:

- Osiedle nr 1, obejmujące ulice: Stanisławy Daneckiej, 106 Dywizji Piechoty AK, Folusz, Janów Dolny, Janów Górny, Krótka, Ogrodowa, Partyzantów, Podmiejska, Podzamcze, Poprzeczna, Henryka Sienkiewicza, Juliusza Słowackiego, Jana Sobieskiego, Walki Zbrojnej;
- Osiedle nr 2, obejmujące ulice: Michała Drzymały, Jagiellońska, Osiedle Młodych, Zbigniewa Pęcowskiego, Józefa Piłsudskiego, Polna, Powstańców 1863 r., Raławicka, Szpitalna, Spacerowa, Targowa, Wesoła, Osiedle Stefana Żeromskiego;
- Osiedle nr 3, obejmujące ulice: Wspólna, Jaksy, Wojciecha Głowackiego, Jana Kilińskiego, Mikołaja Kopernika, Jana Matejki, Miechowity, Adama Mickiewicza, Plac Tadeusza Kościuszki, Rynek, Ks.Skorupki, Służba Polsce, Warszawska;
- Osiedle nr 4 - Osiedle Parkowe;
- Osiedle nr 5, obejmujące ulice: Józefa Bema, Józefa Dwernickiego, Graniczna, Kamienna, Marii Konopnickiej, Łąkowa, Waleriana Łukasińskiego, Nowa, Ignacego Prądzyńskiego, Bolesława Prusa, Robotnicza, Rolnicza, Słoneczna, Józefa Longina Sowińskiego, Szewska, Topolowa, Romualda Traugutta, Zagrody, Zielona;
- Osiedle nr 6 - Osiedle Gen. Wł. Sikorskiego;
- Osiedle nr 7, obejmujące ulice: Kolejowa, Józefa Ignacego Kraszewskiego, Osiedle Kolejowe.

Rysunek 1: Plan Gminy i Miasta Miechów



Opracowanie: Wydawnictwo Pomorza i Kujaw PIK. Źródło, www.ckis.miechow.eu.

Miasto Miechów jest także siedzibą ponad 20 ważnych urzędów i instytucji, do których zaliczyć można m.in.:

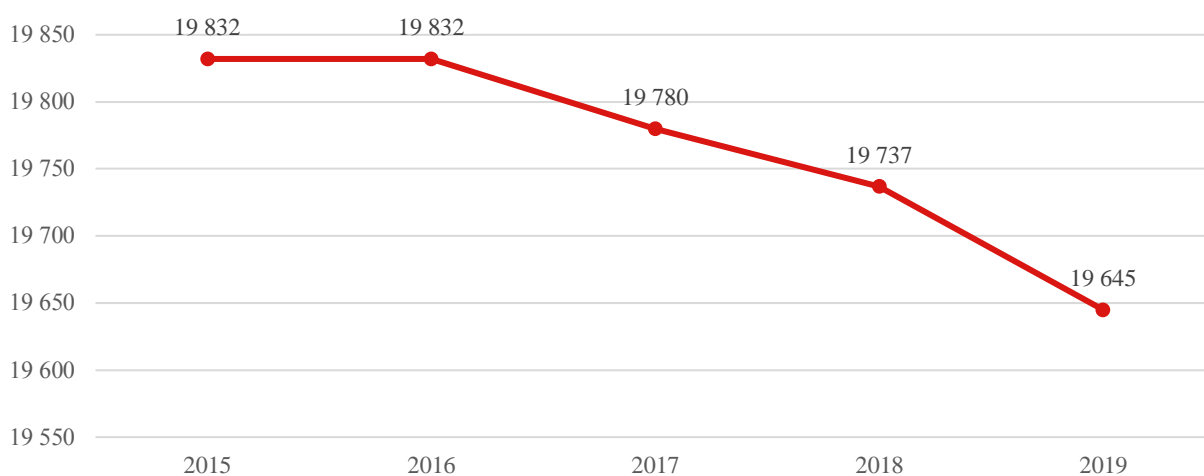
- Agencja Restrukturyzacji i Modernizacji Rolnictwa – Biuro Powiatowe Małopolskiego Oddziału Regionalnego, ul. Konopnickiej 23A, 32–200 Miechów;
- Środowiskowy Dom Samopomocy. Stacja Opieki i Stołówka Charytatywna Caritas Diecezji Kieleckiej, ul. Szpitalna 1, 32–200 Miechów,;
- Caritas Diecezji Kieleckiej Hospicjum, ul. Szpitalna 1, 32–200 Miechów;
- Kasa Rolniczego Ubezpieczenia Społecznego – Placówka Terenowa Miechów, ul. Konopnickiej 9, 32–200 Miechów;
- Polskie Stowarzyszenie na Rzecz Osób z Niepełnosprawnością Intelktualną koło w Miechowie, ul. Sienkiewicza 24, 32–200 Miechów;
- Powiatowy Zespół Doradztwa Rolniczego w Miechowie, ul. Marii Konopnickiej 21, 32–200 Miechów;
- Narodowy Fundusz Zdrowia, Małopolski Oddział Wojewódzki w Krakowie Punkt informacyjno-ewidencyjny w Miechowie, ul. Szpitalna 3, 32–200 Miechów;
- Państwowa Inspekcja Ochrony Roślin i Nasiennictwa, ul. Konopnickiej 23A, 32–200 Miechów;
- PCK Zarząd Rejonowy w Miechowie, ul. Jagiellońska 19, 32–200 Miechów;
- Pedagogiczna Biblioteka Wojewódzka im. Hugo Kołłątaja, ul. ks. Skorupki 4, 32–200 Miechów;
- Powiatowa Stacja Sanitarno-Epidemiologiczna, ul. Konopnickiej 6, 32–200 Miechów;
- Powiatowe Centrum Pomocy Rodzinie w Miechowie, ul. Sienkiewicza 18, 32–200 Miechów;
- Powiatowy Inspektorat Nadzoru Budowlanego, ul. Marii Konopnickiej 6A, 32–200 Miechów;
- Powiatowy Ośrodek Dokumentacji Geodezyjnej i Kartograficznej, ul. Raławicka 12, 32–200 Miechów;
- Powiatowy Urząd Pracy w Miechowie, ul. Sienkiewicza 27, 32–200 Miechów;
- Prokuratura Rejonowa, pl. Kościuszki 3, 32–200 Miechów;
- Sąd Rejonowy w Miechowie, Pl. Kościuszki 3A, 32–200 Miechów;
- Starostwo Powiatowe w Miechowie, ul. Raławicka 12, 32–200 Miechów;
- Towarzystwo Pomocy św. Brata Alberta. Schronisko, ul. Konopnickiej 11, 32–200 Miechów;
- Urząd Gminy i Miasta w Miechowie, ul. Sienkiewicza 25, 32–200 Miechów;
- Urząd Skarbowy w Miechowie, ul. Stanisławy Daneckiej 1, 32–200 Miechów;
- Zakład Ubezpieczeń Społecznych – Biuro Terenowe w Miechowie, ul. Podzamcze 14, 32–200 Miechów;
- Zarząd Dróg Powiatowych, ul. Warszawska 11, 32–200 Miechów.

2. SPOŁECZEŃSTWO

2.1. Demografia

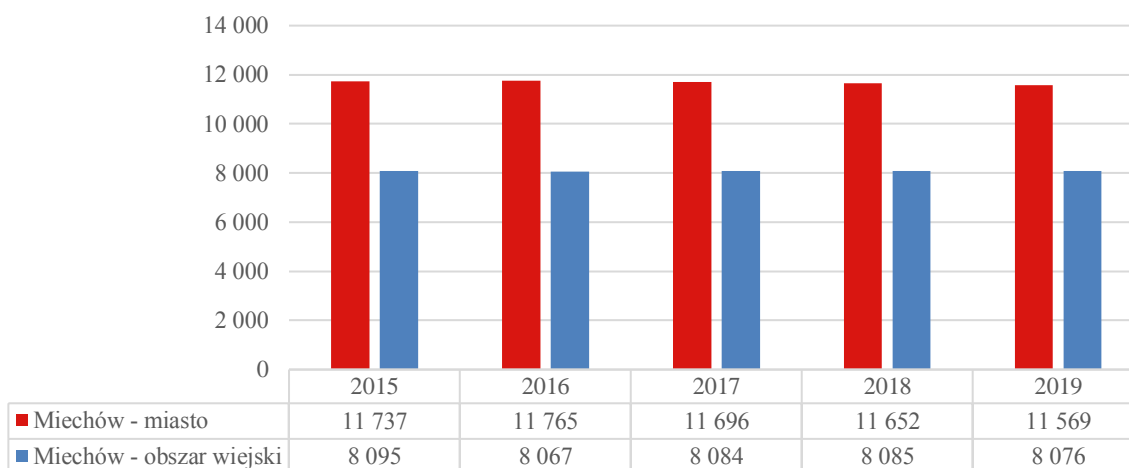
Na koniec 2019 r. liczba ludności w Gminie i Mieście Miechów wyniosła 19 645 i była o 187 mniejsza niż w 2015 r. W Mieście Miechów w 2019 r. mieszkało 11 569 osób (o 1,4% mniej niż w 2015 r.), a na terenie całej Gminy Miechów – 8 076 osób (o 0,2% mniej niż w 2015 r.). Tabela 2 prezentuje dokładną liczbę ludności we wszystkich sołectwach gminy w 2015 i 2020 r. oraz wskazuje tempo zmiany liczby ludności na przestrzeni tego okresu. Największą miejscowością na terenie Gminy Miechów pod względem liczby mieszkańców w 2020 r. były Jaksice (551 mieszkańców), a najmniejszą – Zapustka (60 mieszkańców).

Wykres 1: Łączna liczba ludności w Gminie i Mieście Miechów w latach 2015–2019



Źródło: opracowanie własne na podstawie danych GUS – Bank Danych Lokalnych.

Wykres 2: Liczba ludności w Gminie Miechów i Mieście Miechów w latach 2015–2019



Źródło: opracowanie własne na podstawie danych GUS – Bank Danych Lokalnych.

Tabela 2: Liczba ludności w poszczególnych sołectwach w Gminie Miechów oraz jej zmiana w 2020 r. w porównaniu do 2015 r.

Miejscowość	2015	2020	zmiana 2020/2015
Biskupice	340	329	-3,2%
Brzuchania	308	286	-7,1%
Bukowska Wola	453	439	-3,1%
Celiny Przesławickie	136	137	0,7%
Dziewięcioły	238	223	-6,3%
Falniów	340	323	-5,0%
Falniów-Wysiołek	76	81	6,6%
Glinica	162	159	-1,9%
Jaksice	551	551	0,0%
Kalina Mała	360	330	-8,3%
Kalina-Lisiniec	200	204	2,0%
Kalina-Rędziny	184	205	11,4%
Kamieńczyce	64	62	-3,1%
Komorów	218	207	-5,0%
Nasiechowice	365	363	-0,5%
Parkoszowice	172	164	-4,7%
Podleśna Wola	403	379	-6,0%
Podmiejska Wola	106	107	0,9%
Pojalowice	325	305	-6,2%
Poradów	187	204	9,1%
Przesławice	307	286	-6,8%
Pstroszyce Drugie	169	171	1,2%
Pstroszyce Pierwsze	245	240	-2,0%
Siedliska	147	153	4,1%
Sławice Szlacheckie	214	221	-1,36%
Strzeżów Drugi	224	228	1,8%
Strzeżów Pierwszy	288	284	-1,4%
Szczepanowice	400	390	-2,5%
Widnica	142	139	-2,1%
Wielki Dół	127	145	14,2%
Wymysłów	150	151	0,7%
Zagorzyce	252	254	0,8%
Zapustka	69	60	-13,0%
Zarogów	336	342	1,8%
SUMA	8 258	8 122	-1,6%

Źródło: opracowanie własne na podstawie danych Urzędu Gminy i Miasta Miechów.

Stosunek liczby kobiet do liczby mężczyzn w Gminie i Mieście Miechów w latach 2015–2019 był stały i wynosił 108 – oznacza to, że na 100 mężczyzn przypadało 108 kobiet. W Mieście Miechów wynik ten był wyższy i w 2019 r. wyniósł 112, zaś w Gminie Miechów – niższy i w 2019 r. wyniósł 103.

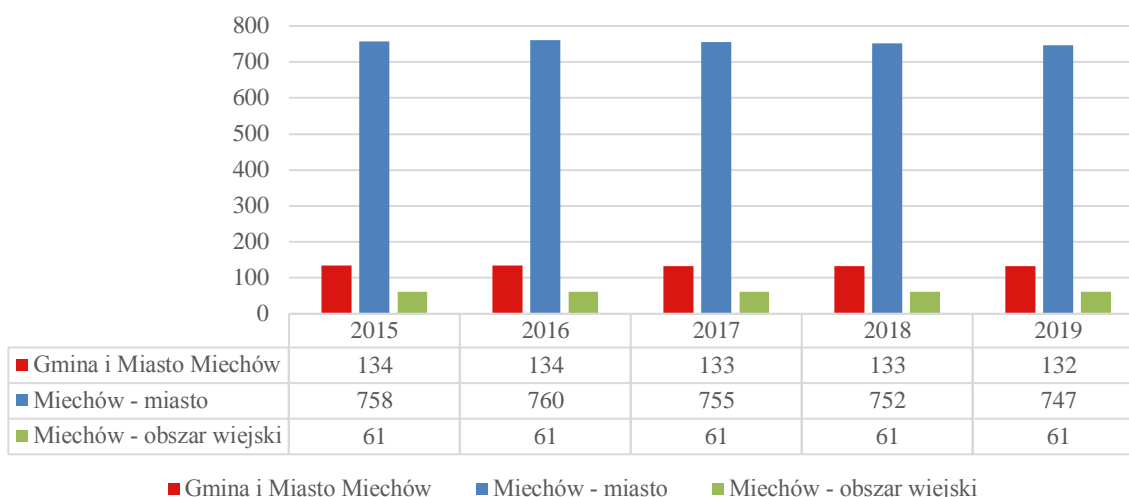
Tabela 3: Współczynnik feminizacji w Gminie i Mieście Miechów

	2015	2016	2017	2018	2019
Gmina i Miasto Miechów	108	108	108	108	108
Miechów – miasto	113	112	112	111	112
Miechów – obszar wiejski	102	102	102	103	103

Źródło: opracowanie własne na podstawie danych GUS – Bank Danych Lokalnych.

W Gminie i Mieście Miechów gęstość zaludnienia w latach 2015–2019 nie ulegała większym wahaniom – w ostatnim roku analizy wyniosła 132 osoby na 1 km². Gmina Miechów charakteryzuje się niską gęstością zaludnienia – w 2019 r. na 1 km² przypadało 61 osób.

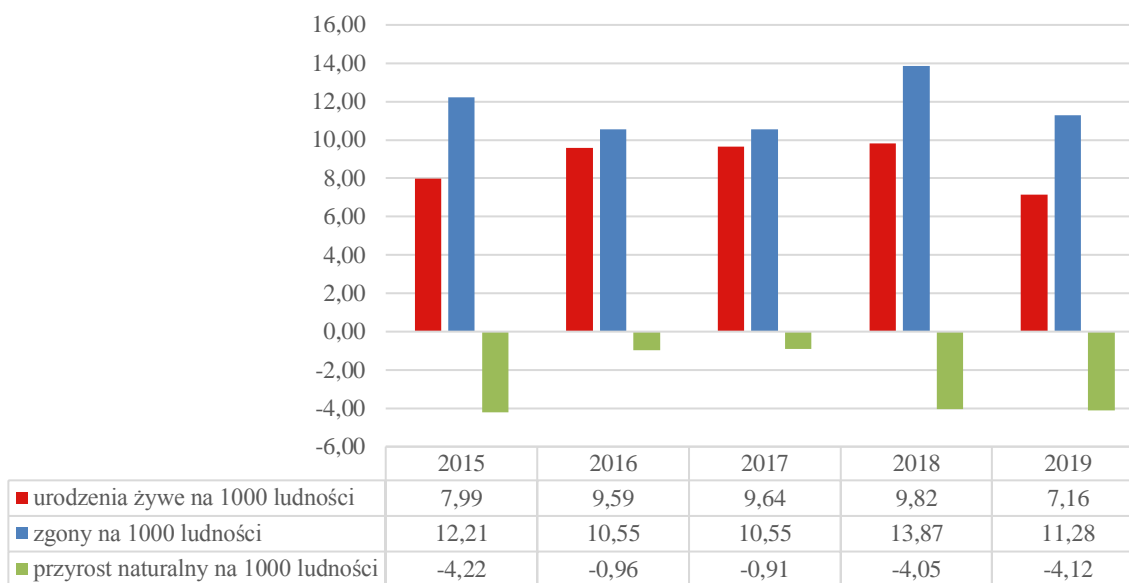
Wykres 3: Gęstość zaludnienia – ludność na 1 km²



Źródło: opracowanie własne na podstawie danych GUS – Bank Danych Lokalnych.

Zarówno wartość wskaźnika urodzeń żywych, jak i zgonów na 1 000 ludności w latach 2015–2019 podlegała wahaniom, a przyrost naturalny na 1 000 ludności w analizowanym okresie przyjmował wartości poniżej zera, co oznacza, że w Gminie i Mieście Miechów więcej osób umierało niż przychodziło na świat.

Wykres 4: Przyrost naturalny oraz urodzenia żywe i zgony na 1 000 ludności w Gminie i Mieście Miechów



Źródło: opracowanie własne na podstawie danych GUS – Bank Danych Lokalnych.

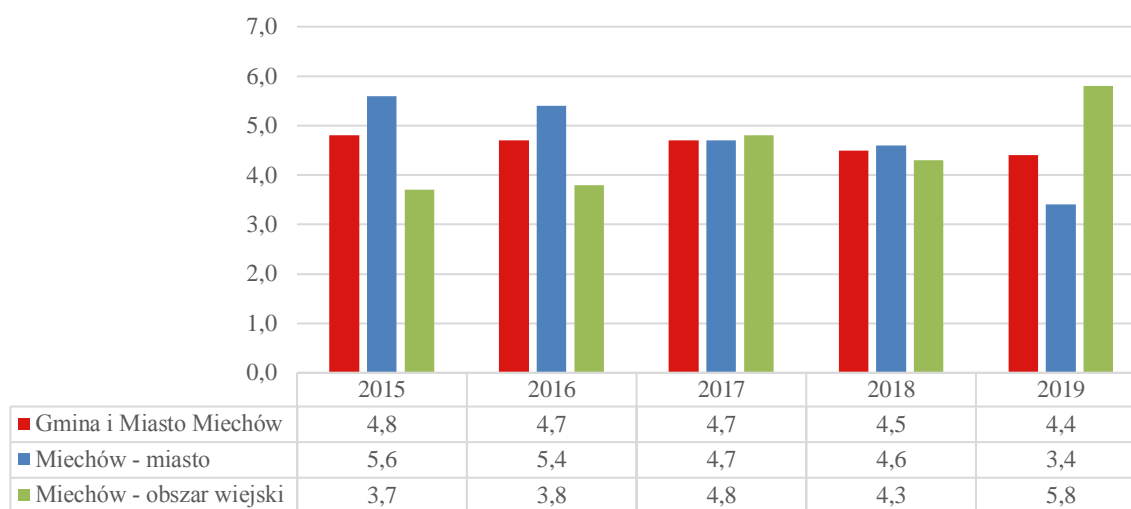
W tabeli poniżej znajduje się analiza przyrostu naturalnego osobno dla obszaru miejskiego i wiejskiego. Jak widać, w przypadku wskaźnika przyrostu naturalnego w przeliczeniu na 1 000 ludności, jedynie w 2017 r. w Gminie Miechów wystąpiła niewielka, jednak dodatnia wartość.

Tabela 4: Przyrost naturalny oraz urodzenia żywe i zgony na 1 000 ludności w Gminie Miechów i Mieście Miechów

	urodzenia żywe na 1 000 ludności		zgony na 1 000 ludności		przyrost naturalny na 1 000 ludności	
	Miechów – miasto	Miechów – obszar wiejski	Miechów – miasto	Miechów – obszar wiejski	Miechów – miasto	Miechów – obszar wiejski
2015	7,13	9,24	12,65	11,59	-5,52	-2,34
2016	10,07	8,90	10,32	10,87	-0,26	-1,98
2017	9,54	9,79	11,15	9,67	-1,62	0,12
2018	9,92	9,67	12,66	15,62	-2,74	-5,95
2019	5,77	9,17	11,45	11,03	-5,68	-1,86

Liczba zawieranych małżeństw w przeliczeniu na 1 000 ludności w Gminie i Mieście Miechów od 2015 r. zmniejszyła się i ostatecznie w 2019 r. wyniosła 4,4. Malejąca wartość współczynnika może mieć wpływ na poziom dzietności w gminie.

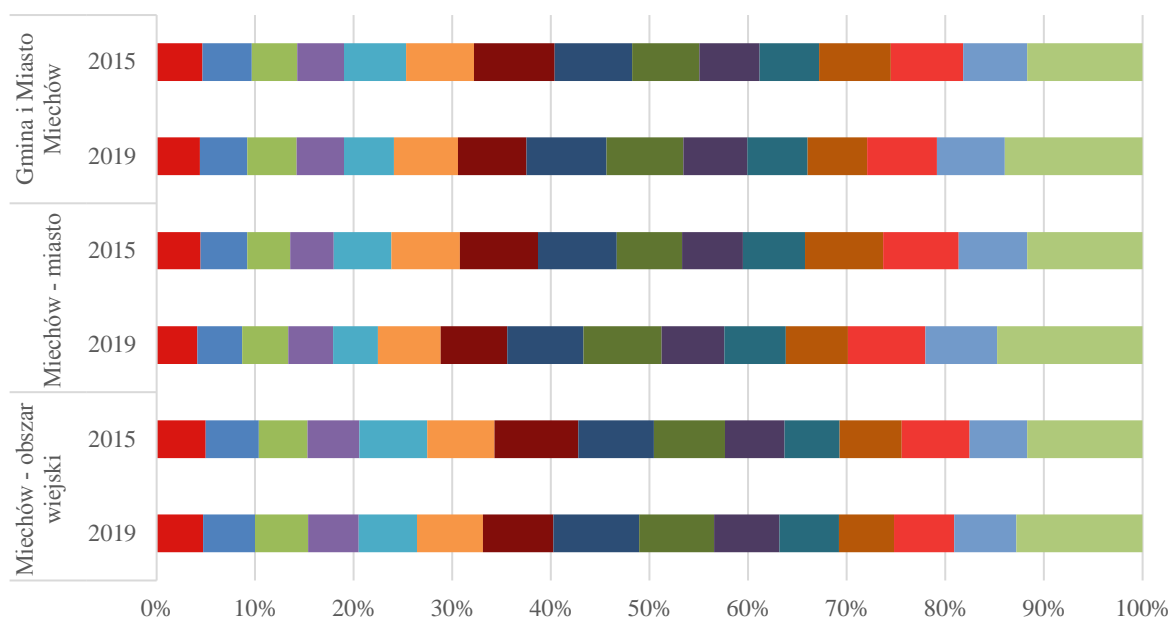
Wykres 5: Małżeństwa na 1 000 ludności



Źródło: opracowanie własne na podstawie danych GUS – Bank Danych Lokalnych.

Na wykresie 6 zaprezentowano porównanie struktury ludności analizowanego obszaru, porównując ze sobą udział grup wiekowych w ogólnej liczbie ludności w 2015 i 2019 r. W tabeli danych ujęte zostały dokładne liczby dla poszczególnych grup wiekowych.

Wykres 6: Ludność wg grup wieku – porównanie 2015 i 2019 r.

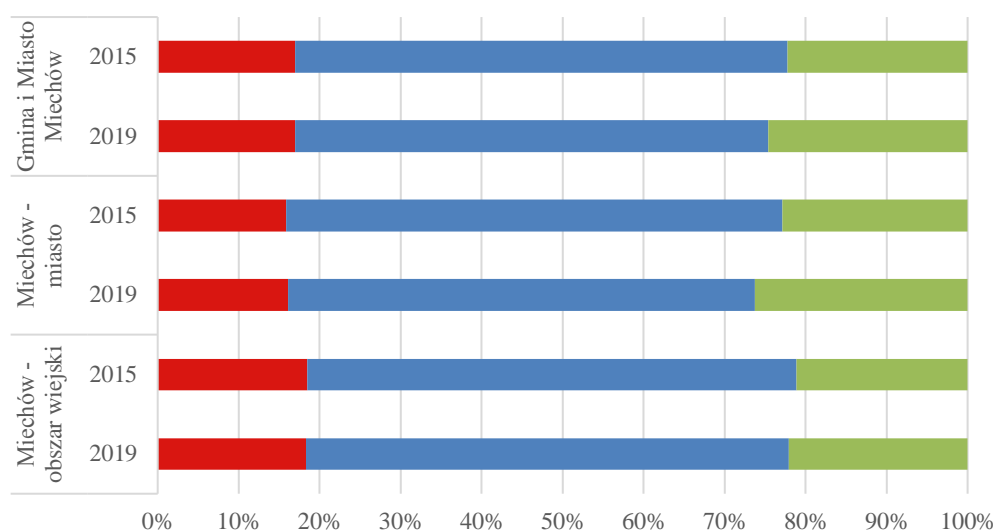


	Miechów - obszar wiejski		Miechów - miasto		Gmina i Miasto Miechów	
	2019	2015	2019	2015	2019	2015
■ 0-4	380	404	476	523	856	927
■ 5-9	427	435	527	553	954	988
■ 10-14	436	402	542	513	978	915
■ 15-19	412	423	528	516	940	939
■ 20-24	476	557	523	690	999	1 247
■ 25-29	543	555	733	817	1 276	1 372
■ 30-34	577	687	783	928	1 360	1 615
■ 35-39	701	619	896	939	1 597	1 558
■ 40-44	616	582	918	775	1 534	1 357
■ 45-49	535	491	737	722	1 272	1 213
■ 50-54	485	454	716	743	1 201	1 197
■ 55-59	454	508	729	928	1 183	1 436
■ 60-64	492	559	910	901	1 402	1 460
■ 65-69	507	469	844	814	1 351	1 283
■ 70 i więcej	1 035	950	1 707	1 375	2 742	2 325

Źródło: opracowanie własne na podstawie danych GUS – Bank Danych Lokalnych.

W latach 2015–2019 udział ludności w wieku przedprodukcyjnym zmniejszył się na obszarze wiejskim, zaś zwiększył na obszarze miejskim. W ujęciu ogólnym w Gminie i Mieście Miechów w obu analizowanych latach wyniósł on 17%. Jednak dużo bardziej zauważalny jest zmniejszający się udział ludności w wieku produkcyjnym – na terenie miasta i gminy zmniejszył się on w analizowanym okresie aż o 2,4 p.p. Z kolei udział ludności w wieku poprodukcyjnym zwiększył się o 2,4 p.p. Zwiększający się odsetek ludności w wieku poprodukcyjnym jednoznacznie wskazuje na proces starzenia się społeczeństwa.

Wykres 7: Struktura demograficzna ludności wg ekonomicznych grup wieku – porównanie 2015 i 2019 r.



	Miechów - obszar wiejski		Miechów - miasto		Gmina i Miasto Miechów	
	2019	2015	2019	2015	2019	2015
■ w wieku przedprodukcyjnym	18,3	18,5	16,1	15,9	17,0	17,0
■ w wieku produkcyjnym	59,6	60,4	57,6	61,2	58,4	60,8
■ w wieku poprodukcyjnym	22,1	21,1	26,3	22,9	24,6	22,2

Źródło: opracowanie własne na podstawie danych GUS – Bank Danych Lokalnych.

Sytuacja demograficzna w Gminie i Mieście Miechów kształtowana jest również przez migracje. Saldo migracji to różnica między liczbą zameldowań a wymeldowań. W analizowanym okresie na tym obszarze saldo migracji za wyjątkiem roku 2018 było ujemne, co oznacza, że więcej osób dokonywało wymeldowań niż zameldowań. Najwyższa ujemna wartość wystąpiła w 2016 r. i wyniosła -37.

Tabela 5: Migracje na pobyt stały

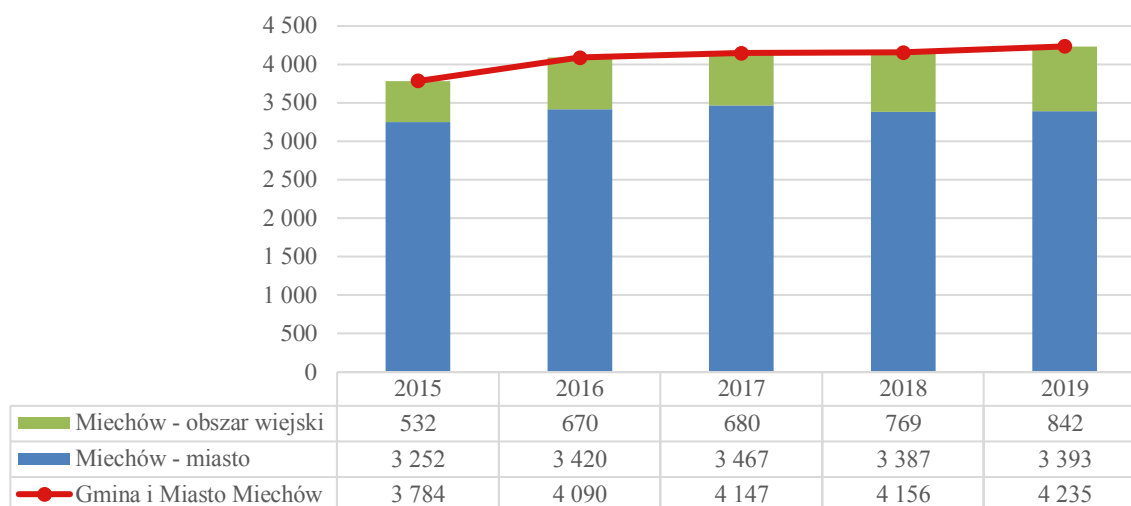
	saldo migracji				saldo migracji na 1 000 osób			
	2016	2017	2018	2019	2016	2017	2018	2019
Gmina i Miasto Miechów	-37	-5	18	-33	-1,9	-0,3	0,9	-1,7
Miechów – miasto	-25	-34	7	-37	-2,1	-2,9	0,6	-3,2
Miechów – obszar wiejski	-12	29	11	4	-1,5	3,6	1,4	0,5

Źródło: opracowanie własne na podstawie danych GUS – Bank Danych Lokalnych.

2.2. Rynek pracy

W latach 2015–2019 liczba pracujących w Gminie i Mieście Miechów wzrastała i w 2019 r. wyniosła 4 235 osób (o 11,9% więcej niż w 2015 r.). Wśród pracujących dominują osoby z terenu miejskiego – w 2019 r. stanowiły ponad 80% ogółu pracujących.

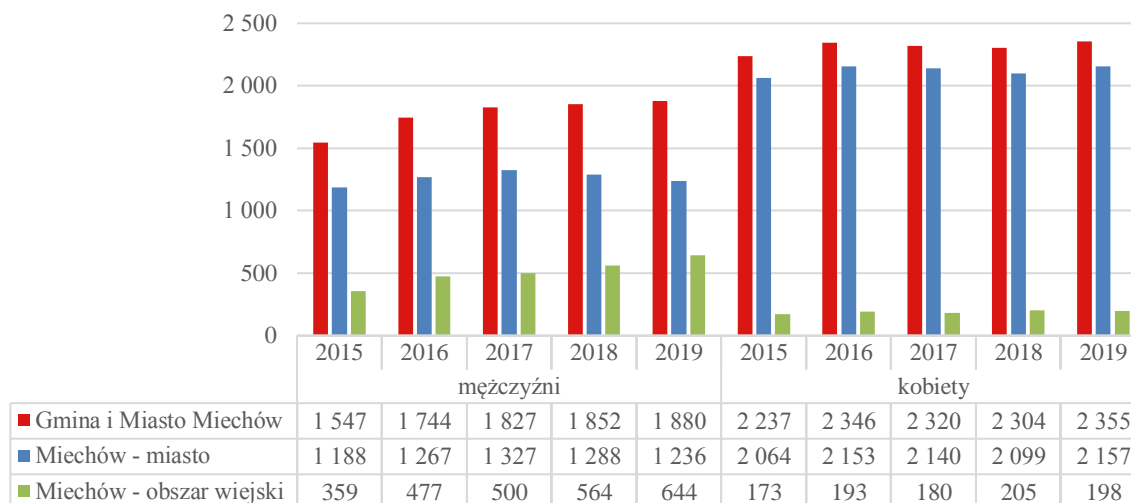
Wykres 8: Liczba pracujących ogółem¹



Źródło: opracowanie własne na podstawie danych GUS – Bank Danych Lokalnych.

Analiza struktury pracujących według płci w latach 2015–2019 jednoznacznie wskazuje na przewagę kobiet wśród osób zatrudnionych – w 2019 r. stanowiły one 55,6% ogólnej liczby pracujących.

Wykres 9: Struktura pracujących

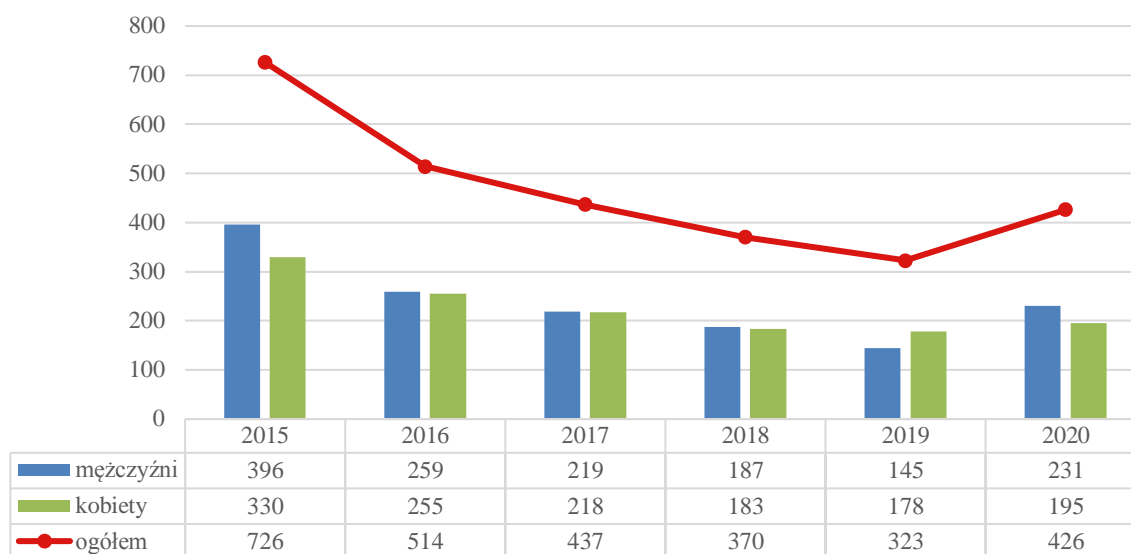


Źródło: opracowanie własne na podstawie danych GUS – Bank Danych Lokalnych.

W analizowanym okresie liczba zarejestrowanych osób bezrobotnych zmniejszała się do 2019 r., a w 2020 r. gwałtownie wzrosła, co bez wątpienia miało bezpośredni związek z panującą na świecie pandemią koronawirusa.

¹ Zgodnie z metodologią badań obejmujących podmioty gospodarki narodowej do pracujących zalicza się: osoby zatrudnione na podstawie stosunku pracy, pracodawców i pracujących na własny rachunek, osoby wykonujące pracę nakładczą, agentów, członków spółdzielni produkcji rolniczej, duchownych pełniących obowiązki duszpasterskie.

Wykres 10: Bezrobotni zarejestrowani ogółem i wg płci w Gminie i Mieście Miechów



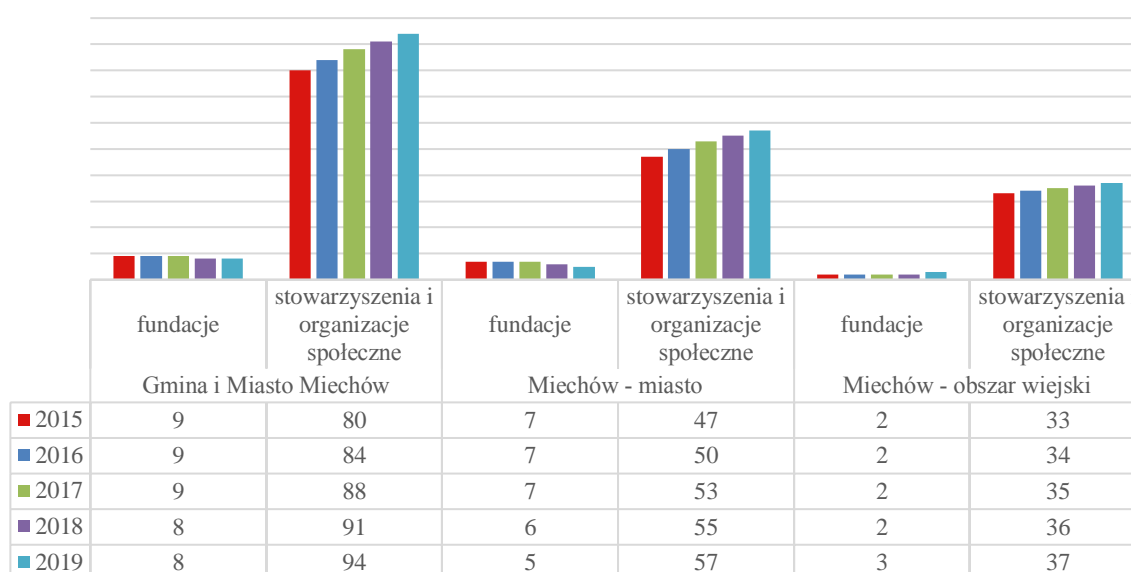
Źródło: opracowanie własne na podstawie danych GUS – Bank Danych Lokalnych.

Podczas gdy wśród pracujących widoczna jest dominacja płci żeńskiej, w przypadku struktury osób bezrobotnych nie ma tak silnego podziału względem płci – proporcje te ulegają wahaniom. W ostatnim analizowanym roku (2020) zjawisko bezrobocia zdecydowanie silniej dotknęło mężczyzn i to ich liczba w strukturze bezrobotnych zwiększyła się aż o blisko 60%.

2.3. Aktywność społeczna mieszkańców

O aktywności społecznej mieszkańców świadczy między innymi liczba istniejących organizacji pozarządowych. Zgodnie z danymi Głównego Urzędu Statystycznego, w Gminie i Mieście Miechów w 2019 r. istniało 8 fundacji (z czego 5 na terenie miejskim) oraz 94 stowarzyszenia i organizacje społeczne (w tym 57 w samym mieście).

Wykres 11: Fundacje, stowarzyszenia i organizacje społeczne



Źródło: opracowanie własne na podstawie danych GUS – Bank Danych Lokalnych.

W dniu 16 marca 2015 r. działalność rozpoczęło Centrum Organizacji Pozarządowych w Miechowie, które ma na celu wsparcie i rozwój organizacji działających na terenie Gminy i Miasta Miechów. Zadania realizowane przez Centrum to m.in.:

- doradztwo z zakresu podstaw formalno-prawnych funkcjonowania organizacji;
- doradztwo w zakresie przygotowywania ofert realizacji zadania publicznego oraz sprawozdawczości z wykonanych zadań;
- nieodpłatne korzystanie z infrastruktury urzędu – telefonu, faksu, kopiarki, drukarki, skanera, sal konferencyjnych z wyposażeniem (rzutnik, laptop, flipchart) w związku z działaniami statutowymi organizacji;
- bieżące informowanie organizacji o sprawach istotnych dla ich działalności i rozwoju (aspekty prawne, konkursy, wydarzenia);
- bezpłatne korzystanie z usług specjalistycznych, w tym: obsługi księgowej oraz radcy prawnego;
- pomoc w pozyskiwaniu funduszy zewnętrznych – wsparcie marketingowe projektów i innych działań organizacji pozarządowych skierowanych do mieszkańców Gminy i Miasta Miechów, w tym m.in.: doradztwo przy tworzeniu materiałów informacyjnych i promocyjnych, udostępnienie infrastruktury informacyjnej urzędu (strona internetowa, tablice ogłoszeniowe);
- organizacja szkoleń, warsztatów oraz seminariów mających na celu podniesienie kwalifikacji osób działających w organizacjach;
- integracja organizacji pozarządowych.

Urząd Gminy i Miasta w Miechowie prowadzi rejestr organizacji pozarządowych, który dostępny jest na stronie internetowej www.miechow.eu. Według wykazu organizacji pozarządowych działających na terenie Gminy i Miasta Miechów obecnie działalność prowadzi 92 podmioty.²

² Strona internetowa Urzędu Gminy i Miasta w Miechowie, www.miechow.eu/miasto-i-gmina/organizacje-pozarządowe.

3. SZKOLNICTWO I WYCHOWANIE

3.1. Wychowanie przedszkolne i szkolne

W 2005 r., w drodze Uchwały nr XXIII/190/2004 Rady Miejskiej w Miechowie z dnia 30 grudnia 2004 r., na terenie Gminy Miechów powołany został Samorządowy Zespół Edukacji w Miechowie, będący jednostką organizacyjną i działający jako jednostka budżetowa Gminy Miechów. Do zadań Zespołu należy zarządzanie i organizacja oświaty, kultury, zdrowia i sportu w gminie m.in. poprzez nadzorowanie działalności placówek oświatowych, udział w opracowywaniu planów ich rozwoju, nadzór nad placówkami kulturalnymi, czy współpraca z placówkami służby zdrowia.

Na terenie Gminy i Miasta Miechów zlokalizowane są następujące placówki wychowawcze oraz edukacyjne, kształcące na poziomie podstawowym lub niższym:

1) Żłobki:

- Żłobek Samorządowy Nr 1 w Miechowie,
- Niepubliczny Żłobek „Biedroneczki” w Miechowie,
- Niepubliczny żłobek „Smerfusie” w Miechowie,
- Niepubliczny żłobek „Kubusiowy Ogród” w Miechowie;

2) Przedszkola:

- Przedszkole Samorządowe Nr 1 w Miechowie,
- Przedszkole Samorządowe Nr 2 w Miechowie,
- Przedszkole Samorządowe Nr 3 w Miechowie,
- Niepubliczne Przedszkole „Minilandia” w Miechowie,
- Niepubliczne Przedszkole „Wesoły Maluch” w Miechowie,
- Niepubliczne Przedszkole „Biedroneczki” w Miechowie,
- Niepubliczne Przedszkole „Kubusiowy Ogród” w Miechowie;

3) Szkoły Podstawowe:

- Szkoła Podstawowa Nr 1 im. Henryka Sienkiewicza w Miechowie,
- Szkoła Podstawowa Nr 2 im. Marii Konopnickiej w Miechowie,
- Szkoła Podstawowa im. Samodzielnej Brygady Strzelców Karpackich Obrońców Tobruku w Bukowskiej Woli,
- Szkoła Podstawowa im. Adama Mickiewicza w Jaksicach,
- Szkoła Podstawowa im. gen. Stanisława Maczka w Pojałowicach,
- Szkoła Podstawowa w Pstroszycach.

Oprócz ww. placówek na terenie samorządu działalność Specjalny Ośrodek Szkłono-Wychowawczy w Zagorzycach. Jednocześnie przy każdej szkole podstawowej zlokalizowane są oddziały przedszkolne.

Zgodnie z danymi Głównego Urzędu Statystycznego, liczba uczniów w szkołach podstawowych w Gminie i Mieście Miechów w latach 2015–2019 wzrosła o 33%. W samym mieście w 2019 r. naukę pobierało 1 114 uczniów, a na obszarze wiejskim – 423 uczniów. Szczegółowe dane dotyczące placówek i uczniów ujęte zostały w poniższej tabeli.

Tabela 6: Szkoły podstawowe i uczniowie

	2015	2016	2017	2018	2019
Gmina i Miasto Miechów	1 156	1 132	1 301	1 508	1 537
Miechów – miasto	848	824	960	1 102	1 114
Miechów – obszar wiejski	308	308	341	406	423

Źródło: opracowanie własne na podstawie danych GUS – Bank Danych Lokalnych.

Sieć edukacyjną uzupełniają funkcjonujące na terenie Gminy i Miasta Miechów:

- licea ogólnokształcące: Liceum Ogólnokształcące, Liceum Ogólnokształcące dla Dorosłych, Niepubliczne Liceum Ogólnokształcące dla Dorosłych w Miechowie Zakładu Doskonalenia Zawodowego w Kielcach, Niepubliczne Liceum Ogólnokształcące w Miechowie Zakładu Doskonalenia Zawodowego w Kielcach;
- szkoły branżowe: Branżowa Szkoła I stopnia (ul. Raławicka 23, Miechów), Branżowa Szkoła I stopnia (ul. Bolesława Prusa 2, Miechów), Branżowa Szkoła I Stopnia (Zagorzyce 9), Branżowa Szkoła II stopnia, Szkoła Specjalna Przystosowująca do Pracy;
- technika: Niepubliczne Technikum w Miechowie Zakładu Doskonalenia Zawodowego w Kielcach, Technikum (ul. Raławicka 23, Miechów), Technikum (ul. B. Prusa 2, Miechów);
- szkoły policealne: Niepubliczna Szkoła Policealna dla Dorosłych w Miechowie, Szkoła Policealna (ul. Raławicka 23, Miechów), Szkoła Policealna (ul. B. Prusa 2, Miechów);
- Państwowa Szkoła Muzyczna I stopnia im. Michała Kleofasa Ogińskiego w Miechowie;
- Prywatna Wyższa Szkoła Ochrony Środowiska w Radomiu – Filia w Miechowie.

4. INFRASTRUKTURA

4.1. Drogi i transport

Przez Gminę i Miasto Miechów przebiegają ważne szlaki komunikacyjne w kierunkach północ-południe (droga krajowa E-7) i wschód-zachód (droga wojewódzka 783). Droga nr 7 stanowi główny trakt komunikacyjny do położonego w odległości ok. 40 km od miasta Miechów – Krakowa. Układ drogowy uzupełniają drogi powiatowe oraz gminne:

- 1) Droga krajowa: nr 7 klasy technicznej GP relacji Gdańsk–Warszawa–Kraków–Chyżne;
- 2) Droga wojewódzka: nr 783 klasy technicznej G, relacji Olkusz–Wolbrom–Miechów–Raclawice–Skalbmierz;
- 3) Drogi powiatowe na terenie Miasta Miechów:
 - nr 1200 K ul. Warszawska, dł. 1,943 km,
 - nr 1201 K ul. Podzamcze, dł. 0,595 km,
 - nr 1202 K ul. Sobieskiego – ul. Słowackiego, dł. 0,282 km,
 - nr 1203 K ul. Piłsudskiego, dł. 1,322 km;
- 4) Drogi powiatowe na terenie Gminy Miechów:
 - nr 1182 K relacji Brydzyń–Tunel–Miechów, dł. 15,833 km,
 - nr 1184 K relacji Uniejów Kolonia–Pstroszyce Drugie, dł. 5,957 km,
 - nr 1189 K relacji Chodów–Dziadówki–Strzeżów Drugi, dł. 6,418 km,
 - nr 1190 K relacji Pstroszyce Pierwsze–Strzeżów Drugi–Zapustka, dł. 3,385 km,
 - nr 1204 K relacji Miechów (ul. Kolejowa)–Rzeżuśnia–Gołcza, dł. 9,608 km,
 - nr 1205 K relacji Celiny Przesławickie–Przesławice–Wielki Dół–Kalina–Rędziny, dł. 14,484 km,
 - nr 1206 K relacji Jaksice do drogi krajowej nr 7, dł. 2,752 km,
 - nr 1207 K relacji Czaple Małe do drogi nr 7–Szczepanowice przez wieś, dł. 11,588 km,
 - nr 1208 K relacji Szczepanowice–stacja PKP, dł. 1,118 km,
 - nr 1209 K relacji Poradów przez wieś, dł. 1,232 km,
 - nr 1210 K relacji Poradów–Parkoszowice, dł. 3,155 km,
 - nr 1211 K relacji Miechów (ul. Powstańców)–Zielenice, dł. 14,917 km,
 - nr 1212 K relacji Strzeżów Pierwszy–Kalina Mała, dł. 5,457 km,
 - nr 1213 K relacji Brzuchania przez wieś, dł. 2,067 km,
 - nr 1222 K relacji Sancygniów–Wymysłów, dł. 0,903 km,
 - nr 1224 K relacji Bukowska Wola–Działoszyce, dł. 18,956 km,
 - nr 1225 K relacji Kalina–Rędziny–Kropidło–Gluzy–Działoszyce, dł. 18,243 km,
 - nr 1239 K relacji Biskupice–Jaksice–Kamieńczyce–Miechów, dł. 7,770 km.
- 5) Drogi gminne na terenie Gminy i Miasta Miechów:
 - Miechów – ul. Bema, numer 140241 K,
 - Miechów – ul. Buczka, numer 140242 K,
 - Miechów – ul. Daneckiej, numer 140243 K,
 - Miechów – ul. Drzymały, numer 140244 K,
 - Miechów – ul. Dwernickiego, numer 140245 K,
 - Miechów – ul. 106 Dywizji Piechoty AK, numer 140246 K,
 - Miechów – ul. Folsz, numer 140247 K,
 - Miechów – ul. Głowackiego, numer 140248 K,
 - Miechów – ul. Graniczna, numer 140249 K,

- Miechów – ul. Jagiellońska, numer 140250 K,
- Miechów – ul. Jaksy, numer 140251 K,
- Miechów – ul. Janów Dolny, numer 140252 K,
- Miechów – ul. Janów Górny, numer 140253 K,
- Miechów – ul. Kamienna, numer 140254 K,
- Miechów – ul. Kilińskiego, numer 140255 K,
- Miechów – ul. Konopnickiej, numer 140256 K,
- Miechów – ul. Kopernika, numer 140257 K,
- Miechów – ul. Kraszewskiego, numer 140258 K,
- Miechów – ul. Krótka, numer 140259 K,
- Miechów – ul. Łąkowa, numer 140260 K,
- Miechów – ul. Łukasińskiego, numer 140261 K,
- Miechów – ul. Matejki, numer 140262 K,
- Miechów – ul. Mickiewicza, numer 140263 K,
- Miechów – ul. Miechowity, numer 140264 K,
- Miechów – ul. Nowa, numer 140265 K,
- Miechów – ul. Ogrodowa, numer 140266 K,
- Miechów – ul. Pęcowskiego, numer 140267 K,
- Miechów – Plac Kościuszki, numer 140268 K,
- Miechów – ul. Podmiejska, numer 140269 K,
- Miechów – ul. Polna, numer 140270 K,
- Miechów – ul. Poprzeczna, numer 140271 K,
- Miechów – ul. Prądyńskiego, numer 140272 K,
- Miechów – ul. Prusa, numer 140273 K,
- Miechów – ul. Rolnicza, numer 140274 K,
- Miechów – ul. Służba Polsce, numer 140275 K,
- Miechów – ul. Składowa, numer 140276 K,
- Miechów – ul. Skorupki, numer 140277 K,
- Miechów – ul. Słoneczna, numer 140278 K,
- Miechów – ul. Sobieskiego Jana III, numer 140279 K,
- Miechów – ul. Sowińskiego, numer 140280 K,
- Miechów – ul. Szewska, numer 140281 K,
- Miechów – ul. Szpitalna, numer 140282 K,
- Miechów – ul. Taborowicza, numer 140283 K,
- Miechów – ul. Topolowa, numer 140284 K,
- Miechów – ul. Targowa, numer 140285 K,
- Miechów – ul. Traugutta, numer 140286 K,
- Miechów – ul. Walki Zbrojnej, numer 140287 K,
- Miechów – ul. Wesoła, numer 140288 K,
- Miechów – ul. Zagrody, numer 140289 K,
- Miechów – ul. Zielona, numer 140290 K,
- Miechów – os. XXX-lecia PRL, numer 140291 K,
- Miechów – os. Stefana Żeromskiego, numer 140292 K,
- Miechów – os. Generała Władysława Sikorskiego, numer 140293 K,
- Miechów – os. Młodych, numer 140294 K,

- Miechów – Ulica do Ogródków Działkowych, numer 140295 K,
- Miechów – Ulica Osiedlowa, os. Kolejowe, numer 140296 K,
- Biskupice – Przez Wieś, numer 140321 K,
- Biskupice – Ligota, numer 140322 K,
- Biskupice – Dziadówki Falniowskie, numer 140323 K,
- Bukowska Wola – Kozłówki, numer 140324 K,
- Brzuchania – Przez Wieś, numer 140325 K,
- Brzuchania – Zapustka, numer 140326 K,
- Brzuchania – Strzeżów, numer 140327 K,
- Brzuchania – Górki Brzuchańskie, numer 140328 K,
- Dziadówki Falniowskie – Przez Wieś, numer 140329 K,
- Dziadówki Małokalińskie – Przez Wieś, numer 140330 K,
- Dziewięcioły – Ścięgna, numer 140331 K,
- Dziewięcioły – Zagaje, numer 140332 K,
- Dziewięcioły – Dziemiędzyce, numer 140333 K,
- Dziewięcioły – Marchocice, numer 140334 K,
- Falniów Zawodzie – Przez Wieś, numer 140335 K,
- Falniów – Wysiołek, numer 140336 K,
- Fefłówka – Kalina Mała, numer 140337 K,
- Fefłówka – Kalina Las, numer 140338 K,
- Glinica – Przez Wieś, numer 140339 K,
- Glinica Kolonia – Przez Wieś, numer 140340 K,
- Jaksice – Parcela, numer 140341 K,
- Kalina Las – Odole, numer 140342 K,
- Kalina Las – Przez Wieś, numer 140343 K,
- Kalina Mała – Zarzeczce, numer 140344 K,
- Kalina Mała – Lisiniec, numer 140345 K,
- Kalina Rędziny – Kozłówki, numer 140346 K,
- Kamieńczyce – Góry, numer 140347 K,
- Kamieńczyce – Przez Wieś, numer 140348 K,
- Komorów – Przez Wieś, numer 140349 K,
- Miechów – Poradów, numer 140350 K,
- Nasiechowice – Podlipie, numer 140351 K,
- Nasiechowice – Muniakowice, numer 140352 K,
- Nasiechowice – Łany, numer 140353 K,
- Nasiechowice – Zagaje Zarogowskie, numer 140354 K,
- Nasiechowice – Przez Wieś, numer 140355 K,
- Parcela Górna – Podgórze, numer 140356 K,
- Parcela Wolska – Przez Wieś, numer 140357 K,
- Parcela Wolska – Przez Wieś, numer 140358 K,
- Podlipie – Jankowice, numer 140359 K,
- Podlipie – Łany, numer 140360 K,
- Podleśna Wola Górna – Zapiecki, numer 140361 K,
- Podleśna Wola Górna – Józefów, numer 140362 K,
- Pojałowice – Podkalenice, numer 140363 K,

- Pojałowice – Prandocin, numer 140364 K,
- Poradów – Przez Wieś, numer 140365 K,
- Poradów – ul. Taborowicza, numer 140366 K,
- Przesławice – Sołtysi Koniec, numer 140367 K,
- Przesławice – Góry, numer 140368 K,
- Przesławice – Kresy, numer 140369 K,
- Przesławice – w kierunku lasu, numer 140370 K,
- Przesławice – Dziadówki, numer 140371 K,
- Pstroszyce 1 – Dziadówki, numer 140372 K,
- Pstroszyce 2 – Podbukowiec, numer 140373 K,
- Rozpierzchów – Pstroszyce 1 Kolonia, numer 140374 K,
- Rozpierzchów – Przez Wieś, numer 140375 K,
- Sławice – Gawroniec, numer 140376 K,
- Sławice – Wymysłów, numer 140377 K,
- Sławice – Rzeczyska, numer 140378 K,
- Sławice Duchowne – Rzeczyska, numer 140379 K,
- Sławice Szlacheckie – Sławice Duchowne, numer 140380 K,
- Siedliska – Przez Wieś, numer 140381 K,
- Siedliska – Strzeżów, numer 140382 K,
- Strzeżów Parcela – Przez Wieś, numer 140383 K,
- Szczepanowice Parcela – Przez Wieś, numer 140384 K,
- Szczepanowice – Zagaje Pojałowskie, numer 140385 K,
- Szczepanowice Parcela – Glinice, numer 140386 K,
- Szczepanowice Parcela – Orłów, numer 140387 K,
- Widnica – Podleśna Wola Górna, numer 140388 K,
- Wymysłów – Zarogów, numer 140389 K,
- Wymysłów – Gawroniec, numer 140390 K,
- Wymysłów – Przez Wieś, numer 140391 K,
- Zagaje Pojałowskie – Sosnówka, numer 140392 K,
- Zapustka – Przez Wieś, numer 140393 K,
- Zarogów – Laskowiec, numer 140394 K,
- Zarogów – Zagaje Zarogowskie, numer 140395 K,
- Pojałowice – Nasiechowice „Górka Muniachowska”, numer 140396 K,
- Zagorzyce – Miechów, numer 140397 K,
- Podmiejska Wola – Bukowska Wola, numer 140398 K,
- Widnica w str. Lasu – dz. o nr ewid. 331 w m. Widnica, numer 140297 K,
- Sławice – Glinica – dz. o nr ewid. 595, 593 w m. Sławice, numer 140298 K,
- Komorów Góry – dz. o nr ewid. 245, 244, 311 w m. Komorów, numer 140299 K,
- Biskupice Kamieniec – dz. o nr ewid. 1084/2, 1084/3, 1086/1, 1086/2 w m. Biskupice, numer 140300 K,
- Jaksice – Krępa – dz. o nr ewid. 520 w m. Jaksice, numer 140301 K,
- Brzuchania droga przez pola – dz. o nr ewid. 638/1, 651/2 w m. Brzuchania, numer 140302 K,
- Miechów – Strzeżów – dz. o nr ewid. 829, 830 w m. Miechów, numer 140303 K,
- Bukowska Wola – Kalina Mała – dz. o nr ewid. 427 w m. Bukowska Wola, numer 140304 K,
- Nasiechowice Kamieniec – dz. o nr ewid. 400, 401 w m. Nasiechowice, numer 140305 K,

- Nasiechowice Przemysłowa – dz. o nr ewid. 401, 404 w m. Nasiechowice, numer 140306 K,
- Nasiechowice „Serwity” – dz. o nr ewid. 401 w m. Nasiechowice, numer 140307 K,
- Nasiechowice Podpojałowskie – dz. o nr ewid. 398 w m. Nasiechowice, numer 140308 K,
- Nasiechowice Janikowice – dz. o nr ewid. 403, 406 w m. Nasiechowice, numer 140309 K,
- Ul. Robotnicza w Miechowie – dz. o nr ewid. 1166/3, 1128/2, 1128/3, 1225, 1224/1, 1223/1 w m. Miechów, numer 140310 K,
- Komorów – dz. o nr ewid. 132/1, 132/2, 132/3, 132/4, 132/5. 132/6 w m. Komorów, numer 140311 K,
- Poradów – Bukowska Wola – dz. o nr ewid. 12/1 w m. Poradów, numer 140312 K,
- Zagorzyce – Dodatki – dz. o nr ewid. 371 w m. Zagorzyce, numer 140313 K,
- Kalina Rędziny – Kalina Mała – dz. o nr ewid. 51 w m. Kalina-Rędziny, numer 140314 K,
- Kamieńczyce – Poradów – dz. o nr ewid. 104 w m. Kamieńczyce, numer 140315 K,
- Pstroszyce I „Madera” – dz. o nr ewid. 368/1, 369 w m. Pstroszyce Pierwsze, numer 140316 K,
- drogi w Mieście Miechów od nr 140241 K do nr 140316 K,
- pozostałe drogi w gminie od nr 140321 K do nr 140398 K.

W październiku 2018 r. otwarta została północna obwodnica Miechowa, której celem było wprowadzenie z centrum miasta ruchu samochodów. Droga ta ma duże znaczenie w układzie komunikacyjnym całego regionu – przyczynia się do poprawy powiązań z siecią dróg krajowych, wojewódzkich i lokalnych. Droga składa się z dwupasmowej jezdni o szerokości 7 m. Ma dokładnie 8,36 km długości. Zaczyna się na wysokości skrzyżowania ulicy Sienkiewicza z drogą w kierunku Podmiejskiej Woli i Charsznicy. Przebiega w pobliżu Zagorzyc i Siedlisk, następnie przecina drogę krajową nr 7 i biegnie do Bukowskiej Woli.

Przez teren gminy i miasta przebiega również linia kolejowa nr 8, zapewniająca mieszkańcom bezpośrednie połączenie z Krakowem i Warszawą. Połączenie do Krakowa obsługiwane jest także przez Szybką Kolej Aglomeracyjną.

Ponadto w Miechowie funkcjonuje komunikacja miejska, wyposażona w tabor składający się z 2 nowoczesnych autobusów elektrycznych, dostosowanych również do przewozu osób z niepełnościami.

4.2. Zasoby mieszkaniowe

Zabudowa mieszkaniowa na terenie Gminy i Miasta Miechów ma charakter rozproszony. Największa koncentracja zabudowy występuje w części centralnej obszaru – mieście Miechów. Zlokalizowana jest tam zabudowa mieszkaniowa jednorodzinna oraz wielorodzinna, a także usługowa i usługowo-przemysłowa. Na pozostałych obszarach zabudowa mieszkaniowa ułożona jest głównie wzdłuż układów drogowych.

Od 2015 r. liczba mieszkań na terenie Gminy i Miasta Miechów systematycznie wzrastała. W 2019 r. w zasobach mieszkaniowych³ znajdowały się 7 062 mieszkania (w tym 2 298 na terenie miasta), dla których przeciętna powierzchnia użytkowa wynosiła 76,5 m² (o 1 m² więcej niż w 2015 r.). Wzrosła również wartość wskaźnika liczby mieszkań przypadających na 1 000 mieszkańców – w ostatnim analizowanym roku wyniosła 359,5 wobec 350,6 w 2015 r.

³ Dane GUS o zasobach mieszkaniowych podano na podstawie bilansu zasobów mieszkaniowych wg stanu na 31 XII. Informacja odnosi się do mieszkań znajdujących się w budynkach mieszkalnych i niemieszkalnych.

Tabela 7: Zasoby mieszkaniowe

		2015	2016	2017	2018	2019
mieszkania	Gmina i Miasto Miechów	6 954	6 976	7 011	7 038	7 062
	Miechów – miasto	4 441	4 452	4 470	4 487	4 498
	Miechów – obszar wiejski	2 513	2 524	2 541	2 551	2 564
mieszkania na 1 000 mieszkańców	Gmina i Miasto Miechów	350,6	351,8	354,4	356,6	359,5
	Miechów – miasto	378,4	378,4	382,2	385,1	388,8
	Miechów – obszar wiejski	310,4	312,9	314,3	315,5	317,5
przeciętna powierzchnia użytkowa 1 mieszkania	Gmina i Miasto Miechów	75,5	75,7	76,0	76,3	76,5
	Miechów – miasto	69,7	69,8	70,1	70,4	70,6
	Miechów – obszar wiejski	85,6	86,0	86,4	86,6	86,8
przeciętna powierzchnia użytkowa mieszkania na 1 osobę	Gmina i Miasto Miechów	26,5	26,6	26,9	27,2	27,5
	Miechów – miasto	26,4	26,4	26,8	27,1	27,5
	Miechów – obszar wiejski	26,6	26,9	27,2	27,3	27,6

Źródło: opracowanie własne na podstawie danych GUS – Bank Danych Lokalnych.

W 2019 r. w Gminie i Mieście Miechów oddano do użytkowania 31 mieszkań. Łącznie powierzchnia użytkowa mieszkań oddanych do użytkowania wyniosła 3 759 m².

Tabela 8: Mieszkania oddane do użytkowania i ich powierzchnia użytkowa

		2015	2016	2017	2018	2019
mieszkania	Gmina i Miasto Miechów	49	26	43	38	31
	Miechów – miasto	26	13	22	25	17
	Miechów – obszar wiejski	23	13	21	13	14
powierzchnia użytkowa mieszkań	Gmina i Miasto Miechów	7 672	3 577	6 151	5 499	3 759
	Miechów – miasto	4 329	1 504	3 213	3 758	1 941
	Miechów – obszar wiejski	3 343	2 073	2 938	1 741	1 818

Źródło: opracowanie własne na podstawie danych GUS – Bank Danych Lokalnych.

4.3. Infrastruktura sieciowa

Analizowany obszar posiada stosunkowo dobrze rozwiniętą infrastrukturę techniczną. W 2019 r. na 100 km² w Gminie i Mieście Miechów przypadało średnio 164,7 km sieci wodociągowej, 46 km sieci kanalizacyjnej oraz 24,9 km sieci gazowej. Zdecydowanie gęstszą sieć rozdzielczą posiada obszar miasta – tutaj w 2019 r. na 100 km² położonych było 432,5 km wodociągów, 335,1 km kanalizacji oraz 231,3 km sieci gazowej.

Tabela 9: Sieć rozdzielcza na 100 km²

		2015	2016	2017	2018	2019
sieć wodociągowa	Gmina i Miasto Miechów	163,0	163,3	163,7	163,7	164,7
	Miechów - miasto	427,4	429,3	432,5	432,5	432,5
	Miechów - obszar wiejski	132,2	132,3	132,3	132,3	133,4
sieć kanalizacyjna	Gmina i Miasto Miechów	43,8	44,3	44,6	44,6	46,0
	Miechów - miasto	327,3	331,8	335,1	335,1	335,1
	Miechów - obszar wiejski	10,8	10,8	10,8	10,8	12,3
sieć gazowa	Gmina i Miasto Miechów	16,4	18,5	21,5	23,0	24,9
	Miechów - miasto	150,4	170,4	199,2	213,9	231,3
	Miechów - obszar wiejski	0,8	0,8	0,8	0,8	0,8

Źródło: opracowanie własne na podstawie danych GUS – Bank Danych Lokalnych.

Sieć kanalizacyjna obejmuje głównie obszar miejski gminy i tereny przyległe sąsiadujące z Miechowem: sołectwa Biskupice, Bukowska Wola, Komorów. Pozostałe tereny nie posiadają zbiorczej sieci kanalizacyjnej. Przez teren gminy i miasta biegnie gazociąg wysokoprężny relacji Proszowice–Sędziszów na kierunku północ–południe oraz odgałęzienie w kierunku Charsznicy, zaopatrujący docelowo w gaz m.in. Miasto Miechów i sołectwa Gminy Miechów oraz gminy sąsiadujące.

W Mieście Miechów w 2019 r. z wodociągu korzystało 94,3% ludności (o 0,1 p.p. więcej niż w 2015 r.), z kanalizacji – 81,1% ludności (o 0,3 p.p. więcej niż w 2015 r.), a z gazu – 11% ludności (o 5,2 p.p. więcej niż w 2015 r.). Z kolei w Gminie Miechów w 2019 r. z wodociągu korzystało 93,8% ludności (o 0,1 p.p. więcej niż w 2015 r.), z kanalizacji – 8,7% ludności (o 0,2 p.p. więcej niż w 2015 r.), a z gazu – 0,2% ludności (o 0,1 p.p. więcej niż w 2015 r.).

Tabela 10: Korzystający z instalacji sieciowych jako % ogółu ludności (w %)

		2015	2016	2017	2018	2019
wodociąg	Gmina i Miasto Miechów	94,0	94,0	94,0	94,1	94,1
	Miechów – miasto	94,2	94,2	94,2	94,2	94,3
	Miechów – obszar wiejski	93,7	93,7	93,8	93,8	93,8
kanalizacja	Gmina i Miasto Miechów	51,3	51,6	51,5	51,4	51,4
	Miechów – miasto	80,8	81,1	81,1	81,1	81,1
	Miechów – obszar wiejski	8,5	8,6	8,6	8,6	8,7
gaz	Gmina i Miasto Miechów	3,5	4,6	5,5	6,2	6,6
	Miechów – miasto	5,8	7,6	9,2	10,3	11,0
	Miechów – obszar wiejski	0,1	0,1	0,1	0,1	0,2

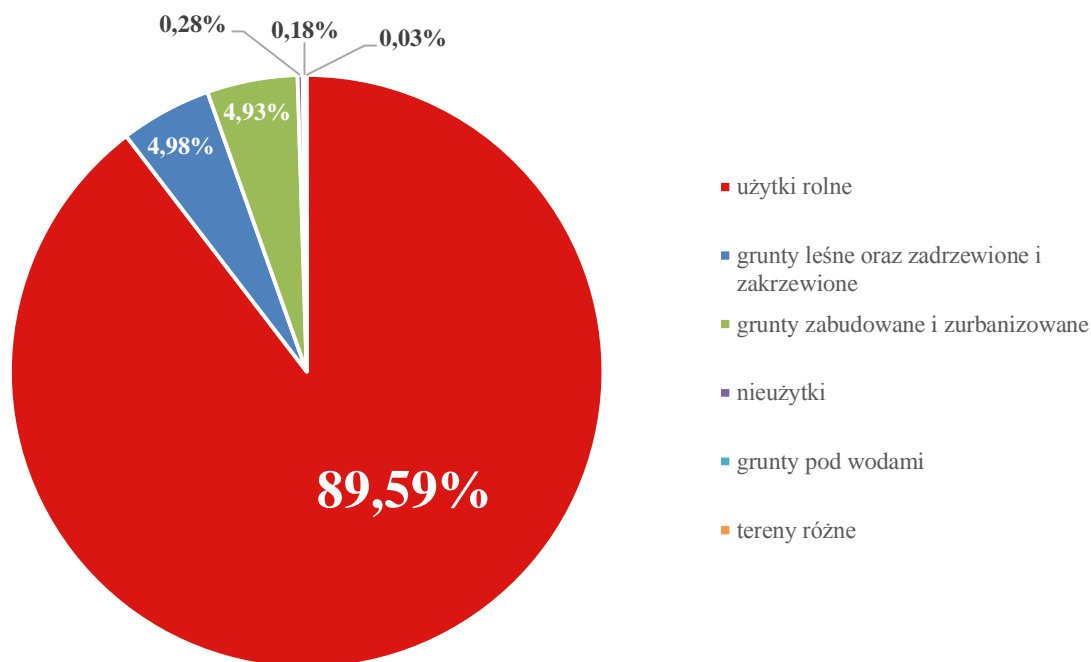
Źródło: opracowanie własne na podstawie danych GUS – Bank Danych Lokalnych.

5. AKTYWNOŚĆ GOSPODARCZA

5.1. Sektor rolniczy

Rolnictwo to podstawowy sektor aktywności gospodarczej na analizowanym obszarze. Tereny wykorzystywane rolniczo stanowią w Gminie i Mieście Miechów niemal 90% całkowitej powierzchni.

Wykres 12: Powierzchnia geodezyjna Gminy i Miasta Miechów według kierunków wykorzystania (dane na koniec 2014 r.)



Źródło: opracowanie własne na podstawie danych GUS – Bank Danych Lokalnych.

Gmina i Miasto Miechów należą do obszarów gdzie występują gleby o wysokiej wartości przyrodniczej i znaczeniu gospodarczym. Na przeważającym obszarze dominują lessy. Ponadto występują także rędziny oraz gleby brunatne, czarnoziemy i margle. Płatowo pojawiają się gleby mułowo-torfowe i glejowe. Obszar Gminy i Miasta jest terenem intensywnej gospodarki rolnej, stanowiącej zasobną bazę dla przetwórstwa rolno-spożywczego. Występują tu gleby wysokiej klasy o najkorzystniejszych warunkach agroekologicznych (według danych Instytutu Upraw, Nawożenia i Gleboznawstwa w Puławach). W obszarze Gminy i Miasta procentowy udział poszczególnych klas bonitacyjnych wynosi:

- klasa I – 215 ha – 1,5%,
- klasa II – 1 917 ha – 13%,
- klasa III – 8 299 ha – 56%.

Gleby najwyższych klas bonitacyjnych przeważają w centralnej części gminy i miasta oraz w jej południowej części, a znaczna większość użytków rolnych znajduje się we władaniu gospodarstw indywidualnych.

Z Powszechnego Spisu Rolnego⁴ przeprowadzonego w 2010 r. (najnowsze dostępne dane) wynika, że na terenie Gminy i Miasta Miechów istniały 2 323 rolne gospodarstwa domowe, z czego ponad 89% utrzymywało się z działalności rolniczej.

Tabela 11: Gospodarstwa domowe z dochodami z różnych źródeł

	2010
ogółem	2 323
z dochodem z działalności rolniczej	2 074
z dochodem z emerytury i renty	603
z dochodem z pozarolniczej działalności gospodarczej	310
z dochodem z pracy najemnej	1 160
z dochodem z innych niezarobkowych źródeł poza emeryturą i rentą	165
bez dochodów z działalności rolniczej	249
bez dochodów z emerytury i renty	1 720
bez dochodów z pozarolniczej działalności gospodarczej	2 013
bez dochodów z pracy najemnej	1 163
bez dochodów z innych niezarobkowych źródeł poza emerytura i rentą	2 158

Źródło: Powszechny Spis Rolny 2010 wg siedziby gospodarstwa, Główny Urząd Statystyczny w Warszawie.

Uprawą roślin zajmowało się 1 900 gospodarstw rolnych. Wśród upraw dominowały zboża (uprawiane w 1 748 gospodarstwach) oraz ziemniaki (uprawiane w 1 229 gospodarstwach).

Tabela 12: Gospodarstwa z uprawą wg rodzaju i powierzchni zasiewów

	Gospodarstwa rolne ogółem
ogółem	1 900
zboża razem	1 748
zboża podstawowe z mieszankami zbożowymi	1 740
ziemniaki	1 229
warzywa gruntowe	376
strączkowe jadalne na ziarno razem	142
uprawy przemysłowe	55
buraki cukrowe	22
rzepak i rzepik razem	10

Źródło: Powszechny Spis Rolny 2010 wg siedziby gospodarstwa, Główny Urząd Statystyczny w Warszawie.

W ogólnej liczbie gospodarstw rolnych, gospodarstwa o powierzchni powyżej 15 ha stanowiły 17,1%. W strukturze wg grup obszarowych dominowały gospodarstwa o powierzchni od 5 do 10 ha. Dokładne informacje zaprezentowano w poniższej tabeli.

Tabela 13: Powierzchnia gospodarstw rolnych wg grup obszarowych użytków rolnych (ha)

	Gospodarstwa rolne ogółem
ogółem	11 852
do 1 ha włącznie	232
1–5 ha	2 904
5–10 ha	4 335
10–15 ha	2 361
15 ha i więcej	2 021

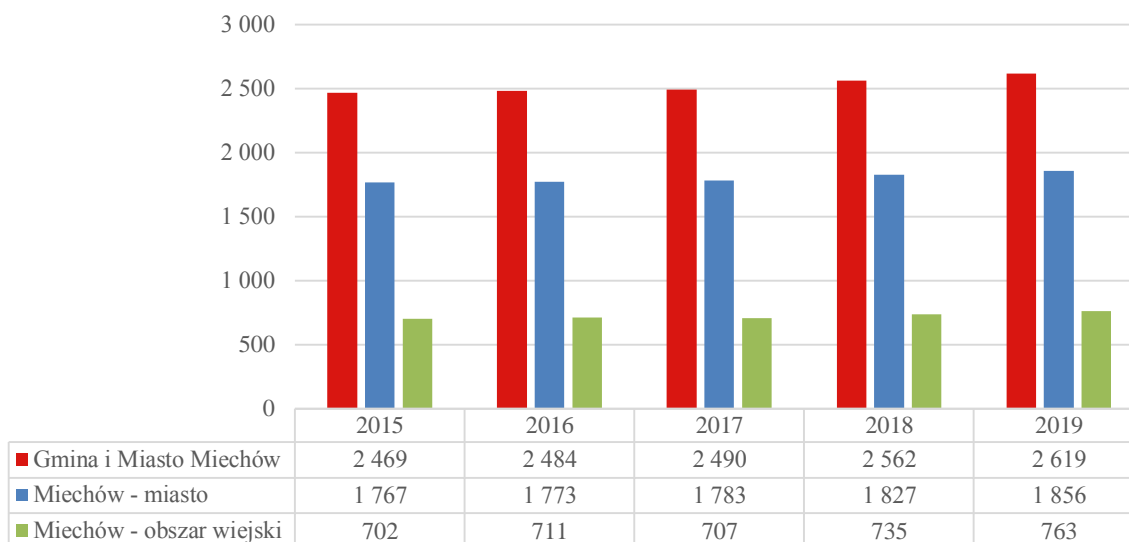
Źródło: Powszechny Spis Rolny 2010 wg siedziby gospodarstwa, Główny Urząd Statystyczny w Warszawie.

⁴ Powszechnym Spisem Rolnym 2010 zostały objęte gospodarstwa rolne osób fizycznych i prawnych oraz jednostek organizacyjnych niemających osobowości prawnej. Ogółem w Powszechnym Spisie Rolnym 2010 badaniem objętych zostało ok. 1,8 mln podmiotów.

5.2. Sektor przedsiębiorstw

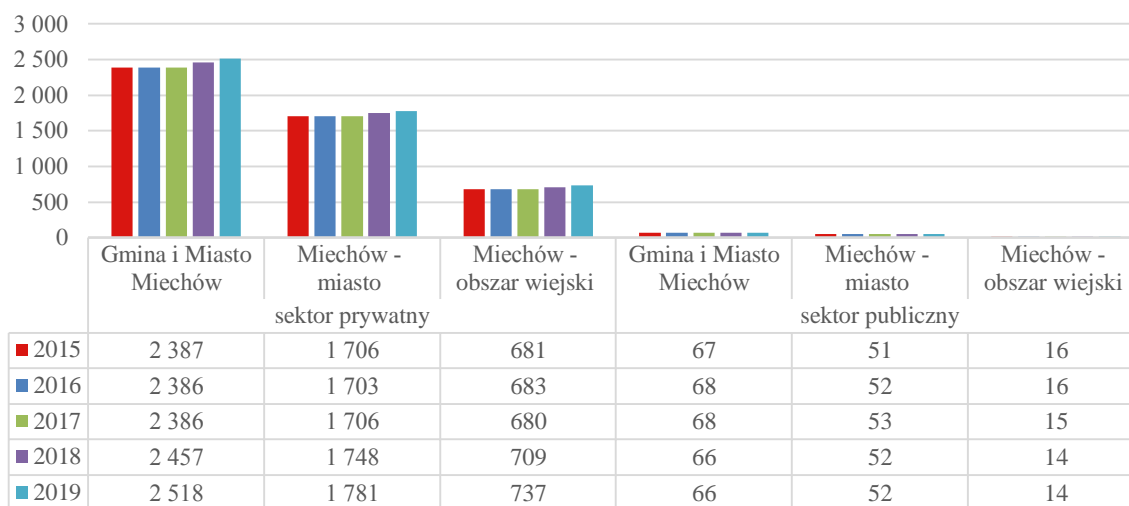
W latach 2015–2019 liczba podmiotów gospodarczych wpisanych do rejestru REGON wzrosła z poziomu 2 469 do 2 619, wykazując tym samym tempo wzrostu na poziomie 6%. Biorąc pod uwagę strukturę własności zdecydowanie dominowały przedsiębiorstwa z sektora prywatnego. W analizowanym okresie stanowiły ponad 96% ogółu przedsiębiorstw.

Wykres 13: Podmioty gospodarki narodowej wpisane do rejestru REGON



Źródło: opracowanie własne na podstawie danych GUS – Bank Danych Lokalnych.

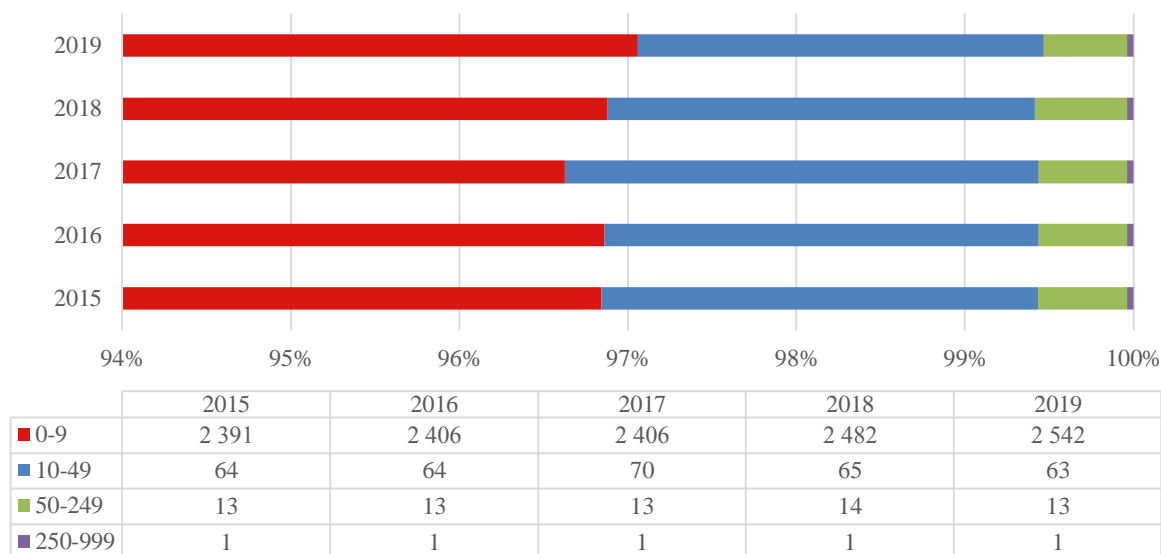
Wykres 14: Podmioty gospodarki narodowej wpisane do rejestru REGON wg sektorów własnościowych



Źródło: opracowanie własne na podstawie danych GUS – Bank Danych Lokalnych.

Analiza struktury sektora przedsiębiorstw pod względem klas wielkości pokazuje, że dominującą grupą przedsiębiorstw w latach 2015–2019 były mikroprzedsiębiorstwa, zatrudniające do 9 pracowników, które w 2019 r. stanowiły 91% wszystkich przedsiębiorstw. Należy przy tym zauważyć, że ich liczba wzrastała z roku na rok i w 2019 r. była o 6,3% większa niż w 2015 r. W analizowanym okresie nie istniały żadne przedsiębiorstwa zatrudniające powyżej 1 000 pracowników.

Wykres 15: Struktura podmiotów gospodarczych wpisanych do rejestru REGON wg klas wielkości w Gminie i Mieście Miechów



Źródło: opracowanie własne na podstawie danych GUS – Bank Danych Lokalnych.

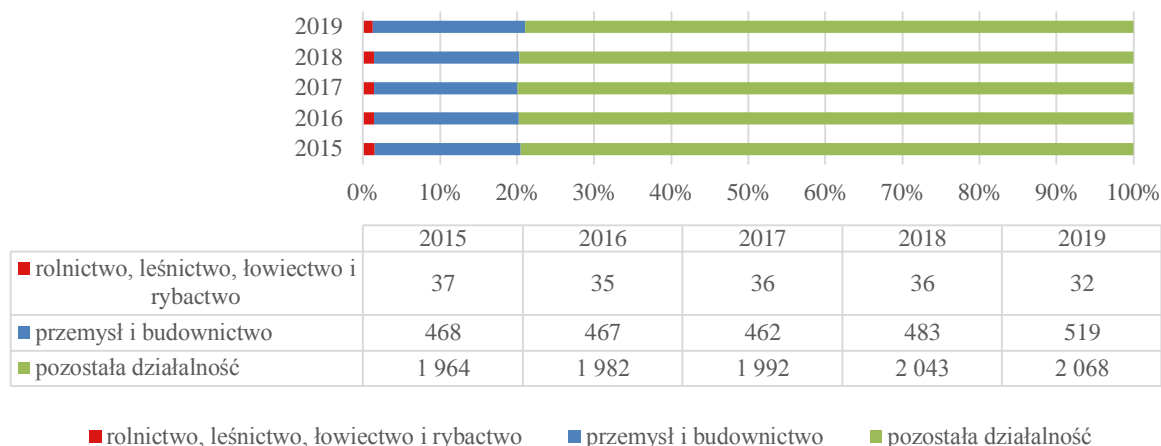
Tabela 14: Podmioty gospodarcze wpisane do rejestru REGON wg klas wielkości

		2015	2016	2017	2018	2019
ogółem	Gmina i Miasto Miechów	2 469	2 484	2 490	2 562	2 619
	Miechów – miasto	1 767	1 773	1 783	1 827	1 856
	Miechów – obszar wiejski	702	711	707	735	763
0-9	Gmina i Miasto Miechów	2 391	2 406	2 406	2 482	2 542
	Miechów – miasto	1 705	1 710	1 716	1 764	1 795
	Miechów – obszar wiejski	686	696	690	718	747
10-49	Gmina i Miasto Miechów	64	64	70	65	63
	Miechów – miasto	49	50	54	50	49
	Miechów – obszar wiejski	15	14	16	15	14
50-249	Gmina i Miasto Miechów	13	13	13	14	13
	Miechów – miasto	12	12	12	12	11
	Miechów – obszar wiejski	1	1	1	2	2
250-999	Gmina i Miasto Miechów	1	1	1	1	1
	Miechów – miasto	1	1	1	1	1
	Miechów – obszar wiejski	0	0	0	0	0
1000 i więcej	Gmina i Miasto Miechów	0	0	0	0	0
	Miechów – miasto	0	0	0	0	0
	Miechów – obszar wiejski	0	0	0	0	0

Źródło: opracowanie własne na podstawie danych GUS – Bank Danych Lokalnych.

Struktura branż gospodarki na terenie Gminy i Miasta Miechów wykazuje dominację firm prowadzących działalność inną niż rolnictwo, leśnictwo, łowiectwo, rybactwo czy przemysł i budownictwo. Spośród 2 619 przedsiębiorstw zarejestrowanych w rejestrze REGON w 2019 r. 32 przedsiębiorstwa zajmowały się rolnictwem, leśnictwem, łowiectwem bądź rybactwem, 519 przedsiębiorstw funkcjonowało w branży przemysł i budownictwo, zaś pozostałą działalnością zajmowało się 2 068 podmiotów.

Wykres 16: Struktura podmiotów gospodarczych wg grup rodzajów działalności PKD 2007 w Gminie i Mieście Miechów



Źródło: opracowanie własne na podstawie danych GUS – Bank Danych Lokalnych.

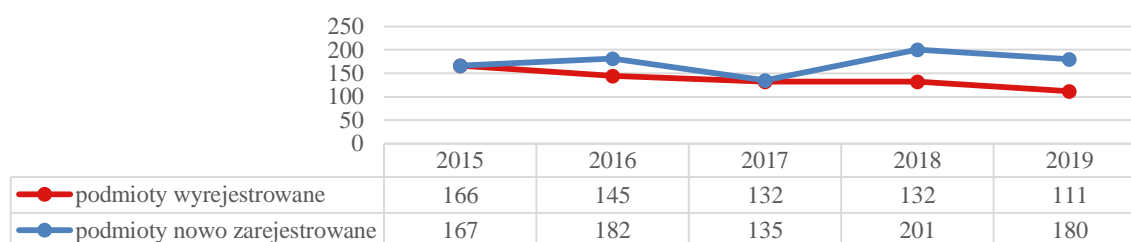
Tabela 15: Podmioty gospodarcze wg grup rodzajów działalności PKD 2007

		2015	2016	2017	2018	2019
ogółem	Gmina i Miasto Miechów	2 469	2 484	2 490	2 562	2 619
	Miechów – miasto	1 767	1 773	1 783	1 827	1 856
	Miechów – obszar wiejski	702	711	707	735	763
rolnictwo, leśnictwo, łowiectwo i rybactwo	Gmina i Miasto Miechów	37	35	36	36	32
	Miechów – miasto	15	13	13	13	13
	Miechów – obszar wiejski	22	22	23	23	19
przemysł i budownictwo	Gmina i Miasto Miechów	468	467	462	483	519
	Miechów – miasto	313	314	313	321	347
	Miechów – obszar wiejski	155	153	149	162	172
pozostała działalność	Gmina i Miasto Miechów	1 964	1 982	1 992	2 043	2 068
	Miechów – miasto	1 439	1 446	1 457	1 493	1 496
	Miechów – obszar wiejski	525	536	535	550	572

Źródło: opracowanie własne na podstawie danych GUS – Bank Danych Lokalnych.

W ujęciu procentowym w 2019 r. przedsiębiorstwa rolne stanowiły 1,2% ogółu przedsiębiorstw, przedsiębiorstwa przemysłowe i budowlane – 19,8%, zaś pozostałe podmioty – 79%. Analiza zmian w liczbie podmiotów zarejestrowanych w rejestrze REGON pokazuje, że we wszystkich analizowanych latach, liczba podmiotów nowo zarejestrowanych w rejestrze REGON przewyższała liczbę podmiotów wyrejestrowanych z rejestru. W 2019 r. na terenie Gminy i Miasta Miechów zarejestrowano 180 nowych przedsiębiorstw – o 13 więcej niż w 2015 r. – a wyrejestrowano 111 podmiotów (o 55 mniej niż w 2015 r.).

Wykres 17: Zmiany w liczbie podmiotów zarejestrowanych w rejestrze REGON w Gminie i Mieście Miechów



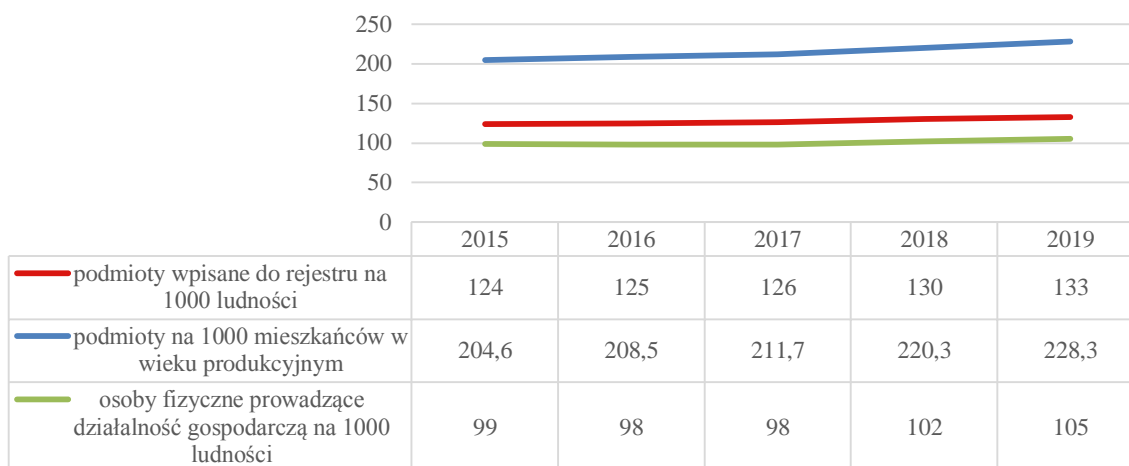
Źródło: opracowanie własne na podstawie danych GUS – Bank Danych Lokalnych.

Tabela 16: Zmiany w liczbie podmiotów zarejestrowanych w rejestrze REGON

		2015	2016	2017	2018	2019
podmioty wyrejestrowane	Gmina i Miasto Miechów	166	145	132	132	111
	Miechów – miasto	122	103	94	90	81
	Miechów – obszar wiejski	44	42	38	42	30
podmioty nowo zarejestrowane	Gmina i Miasto Miechów	167	182	135	201	180
	Miechów – miasto	117	119	104	133	115
	Miechów – obszar wiejski	50	63	31	68	65

Źródło: opracowanie własne na podstawie danych GUS – Bank Danych Lokalnych.

Wskaźnik podmiotów gospodarczych wpisanych do rejestru REGON na 1 tys. ludności w Gminie i Mieście Miechów w latach 2015–2019 wzrastał i w 2019 r. wyniósł 133. O 11,6% (do poziomu 228,3) wzrosła również wartość wskaźnika podmiotów na 1 000 mieszkańców w wieku produkcyjnym, a o 6,1% (do poziomu 105) wzrosła wartość wskaźnika osób fizycznych prowadzących działalność gospodarczą na 1 000 ludności.

Wykres 18: Podmioty gospodarki narodowej – wskaźniki

Źródło: opracowanie własne na podstawie danych GUS – Bank Danych Lokalnych.

6. KULTURA, WIZERUNEK I CZAS WOLNY

6.1. Atrakcyjność turystyczna Gminy i Miasta Miechów

Miechów ma bardzo bogatą przeszłość. Jego początki sięgają roku 1163 r., kiedy możnowładca Jaksa z rodu Gryfitów po jednej z wypraw krzyżowych sprowadził do osady z Jerozolimy zakonników – Stróżów Świętego Grobu Jerozolimskiego, zwanych bożogrobcami, którym nadał ziemię i bogato uposażył. Wybudowany przez zakonników z funduszy Jaksy pierwszy kościół i klasztor został poświęcony w 1170 r. Prawa miejskie Miechów uzyskał w 1290 r. z nadania księcia Przemysła II. Zakonnicy, których także nazywano miechowitami przez ponad osiem wieków wpływali na kształt, rozwój i rolę Miechowa, aż do kasaty zgromadzenia przez carat w 1819 r. Kościół i klasztor miechowski pełnił rolę łącznika pomiędzy Europą chrześcijańską a Ziemią Świętą szczególnie po jej zdobyciu przez muzułmanów. Wybudowana ok. 1530 r. replika Grobu Chrystusa przy miechowskim kościele przyciągała przez wieki pielgrzymów, w tym dostojników duchownych i świeckich, którzy w grodzie Jaksy uzyskiwali takie same jak w Jerozolimie odpusty. Jedną z wielu zasług bożogrobców jest wprowadzenie i upowszechnienie liturgii wielkanocnej. Zachowany do dzisiaj kompleks kościelno-klasztorny po bożogrobcach w Miechowie doczekał się renowacji i będzie stanowił atrakcję turystyczną (Muzeum Ziemi Miechowskiej, centrum pielgrzymkowe). Papież Jan Paweł II w 1996 r. nadał kościołowi miechowskiemu pw. Grobu Bożego miano bazyliki mniejszej.

Miechów w swej historii był świadkiem wielu dziejowych zdarzeń. Przez miasto przetoczyły się hordy tatarskie, najazdy szwedzkie, wielokrotne niszczycielskie pożary, walki z okresu powstania styczniowego (tragiczna bitwa miechowska z 17 lutego 1863 r.), wpływ zaborców rosyjskich i austriackich, przemarsz I Kadrowej w 1914 r., okupacja hitlerowska i wzmożony ruch partyzancki w okresie II wojny światowej.

Bez względu na sytuację dziejową i kolejne reformy administracyjne Państwa Polskiego, Miechów zawsze pełnił w tej części Polski ważną rolę jako centrum urzędowe i komunikacyjne. Odwiedzający obecnie miasto mają okazję przede wszystkim zwiedzić Bazylikę Grobu Bożego, Grób Jerozolimski i zabudowania po bożogrobcach. Atrakcją turystyczną są również: modrzewiowy dworek Zacisze z 1784 r., grób powstańców styczniowych na miejscowym cmentarzu, czy wystawa prac słynnego malarza i rysownika międzywojennego Stefana Żechowskiego. Życie kulturalne Miechowa kształtują: Centrum Kultury i Sportu w Miechowie, Powiatowa i Miejska Biblioteka Publiczna, Biuro Wystaw Artystycznych „U Jaksy” i Państwowa Szkoła Muzyczna I stopnia im. Michała Kleofasa Ogińskiego w Miechowie. Imprezy, które spopularyzowały miasto to Dni Miechowa, Międzynarodowe Plenery Malarskie „Barwy Małopolski”, Miechowskie Dni Jerozolimy i Małopolski Festiwal Smaku. W sąsiedztwie Miechowa, w otaczających go sołectwach znajdują się zabytki budownictwa sakralnego, m.in. w Siedliskach, Nasiechowicach, Sławicach Szlacheckich, Przesławicach i świeckiego (młyny wodne w Miechowie, Przesławicach i Kamieńczycach). W rezerwacie przyrody „Złota Góra” można podziwiać roślinność stepową.

W mieście Miechów znajdują się trzy obiekty (lub zespoły obiektów) chronione na mocy wpisu do rejestru zabytków nieruchomych:

- zespół klasztorny Bożogrobców – wpis do rejestru zabytków z dnia 21 marca 1978 r., nr rej. A-969, w tym pałac opacki ob. budynek sądu,
- kościół p.w. św. Krzyża – wpis do rejestru zabytków z dnia 12 maja 1971 r., nr rej. A-259,
- dworek „Zacisze” – wpis do rejestru zabytków z dnia 3 lipca 1978 r., nr rej. A-980.

Poza granicami miasta Miechów znajduje się pięć obiektów (lub zespoły obiektów) chronionych na mocy wpisu do rejestru zabytków nieruchomych:

- kościół parafialny p.w. Najświętszej Marii Panny Matki Kościoła w Przesławicach - wpis do rejestru zabytków z dnia 22 stycznia 1996 r. pod numerem A-1188,
- kaplica w Pojałowicach - wpis do rejestru zabytków z dnia 6 czerwca 2006 r. pod numerem A-60/M,
- zespół dworsko – parkowy w Zarogowie - wpis do rejestru zabytków z dnia 28 czerwca 2006 r. pod numerem A-61/M,
- kościół parafialny pw. śś. Wita Modesta i Krescencji i dzwonnica w Nasiechowicach, wpisane do rejestru decyzją z dnia 16 września 2009 r. pod numerem A-1105/M,
- kościół pw. św. Wojciecha w Sławicach Szlacheckich, wpisany do rejestru decyzją z dnia 22 stycznia 1996 r. pod numerem nr A-1188,
- Kaplica w Falniowie - zabytek wpisany do rejestru w dniu 19 czerwca 2017 r. pod numerem A-1478/M.

Dodatkowo, w Gminnej Ewidencji Zabytków znajduje się 121 zabytków z terenu miasta i 130 zabytków z terenu gminy, uznanych za cenne pod względem kulturowym.

6.2. Kultura, sport i organizacja czasu wolnego

Instytucją kultury, której celem jest trwała ochrona zabytków, informowanie o wartościach i treści gromadzonych zbiorów – dokumentów i pamiątek materialnych związanych z dziejami i kulturą ziemi miechowskiej, jest Muzeum Ziemi Miechowskiej. Początki historii Muzeum sięgają 1908 r., kiedy to w Miechowie utworzono trzeci z kolei, po Kielcach i Radomiu, oddział Polskiego Towarzystwa Krajoznawczego. Zaś do otwarcia Muzeum, jako pierwszej tego typu placówki w Królestwie Polskim, doszło prawdopodobnie w 1910 r. Muzeum w obecnym kształcie zostało utworzone na podstawie umowy zawartej pomiędzy Powiatem Miechowskim, Gminą Miechów oraz Parafią Grobu Bożego w Miechowie i funkcjonuje od października 2012 r. Siedzibą Muzeum są zabudowania poklasztorne, mieszczące się przy Bazylice Miechowskiej. W Muzeum organizowane są wystawy stałe oraz wystawy czasowe, a działalność edukacyjna prowadzona jest poprzez organizowanie lekcji muzealnych, warsztatów, a także oprowadzanie po Bazylice Grobu Bożego i zabudowaniach poklasztornych.

Innym przykładem instytucji odpowiedzialnych za rozwój kultury są biblioteki publiczne. Powiatowa i Miejska Biblioteka Publiczna im. Marii Fihel w Miechowie jest największą, otwartą dla wszystkich, biblioteką w powiecie miechowskim, finansowaną przez samorząd Gminy Miechów i Powiat Miechowski. Biblioteka wchodzi w skład ogólnokrajowej sieci bibliotecznej i podlega nadzorowi merytorycznemu Wojewódzkiej Biblioteki Publicznej w Krakowie. W 2000 r. na mocy porozumienia zawartego ze Starostwem Powiatowym w Miechowie, PiMBP przyjęła do realizacji zadania na rzecz bibliotek publicznych w powiecie miechowskim. Obecna działalność PiMBP w Miechowie stanowi twórczą kontynuację jej 98. letniej tradycji. Książnica ta powstała w 1923 r., co oznacza, że jest najstarszą instytucją upowszechniania kultury na ziemi miechowskiej. Wyrosła z potrzeb kulturalno-oświatowych społeczności miechowskiej a jej powołanie było odpowiedzią ówczesnego samorządu na owe potrzeby. Biblioteka swoją działalność prowadzi nie tylko na terenie Gminy i Miasta Miechów, ale także na obszarze całego powiatu miechowskiego.

PiMBP w Miechowie, zgodnie z wymogami ustawowymi i statutowymi, udostępnia swe zbiory wszystkim zainteresowanym. Do jej podstawowych zadań należy gromadzenie, opracowanie, przechowywanie i ochrona materiałów bibliotecznych oraz obsługa użytkowników, przede wszystkim poprzez udostępnianie zbiorów i prowadzenie działalności informacyjnej. Misją PiMBP w Miechowie jest tworzenie warunków dla zaspokajania potrzeb ogółu społeczeństwa w zakresie działalności czytelniczo-oświatowej, kulturalnej i informacyjnej oraz zapewnienie mieszkańcom miasta i gminy Miechów warunków do uczestnictwa w upowszechnianiu wiedzy i kultury.

Na terenie Gminy i Miasta Miechów znajdują się 4 placówki biblioteczne:

- 1) Biblioteka Miejska przy pl. T. Kościuszki 7;
- 2) 3 filie biblioteczne:
 - filia miejska (Filia Osiedlowa, ul. M. Konopnickiej 21),
 - dwie filie wiejskie: Filia w Bukowskiej Woli (remiza OSP) i Filia w Zagorzycach (dom prywatny nr 8).

Dodatkowo 1 punkt biblioteczny zlokalizowany jest w Domu Pomocy Społecznej „Dom Kombatanta” w Miechowie przy ul. Szpitalna 1.

Do 2019 r. liczba czytelników bibliotek na terenie Gminy i Miasta Miechów wzrastała i w 2019 r. wyniosła łącznie 3 959 osób (z czego 3 598 w mieście). Księgozbiór w 2019 r. liczył 83 486 woluminów (w tym 74 241 w mieście) i został wypożyczony na zewnątrz łącznie 58 423 razy (55 532 w mieście).

Tabela 17: Zasoby biblioteczne - czytelnicy, księgozbiór i wypożyczenia na zewnątrz

		2015	2016	2017	2018	2019
księgozbiór	Gmina i Miasto Miechów	85 893	87 544	88 437	89 523	83 486
	Miechów – miasto	76 662	78 117	78 687	80 056	74 241
	Miechów – obszar wiejski	9 231	9 427	9 750	9 467	9 245
czytelnicy w ciągu roku	Gmina i Miasto Miechów	3 611	3 760	3 918	4 090	3 959
	Miechów – miasto	3 322	3 438	3 577	3 725	3 598
	Miechów – obszar wiejski	289	322	341	365	361
wypożyczenia księgozbioru na zewnątrz	Gmina i Miasto Miechów	54 427	56 711	57 690	59 480	58 423
	Miechów – miasto	51 124	53 097	54 405	56 257	55 532
	Miechów – obszar wiejski	3 303	3 614	3 285	3 223	2 891

Źródło: opracowanie własne na podstawie danych GUS – Bank Danych Lokalnych.


Od 35 lat podmiotem aktywnie działającym w obszarze kultury jest Biuro Wystaw Artystycznych „U Jaksy”. BWA „U Jaksy” mieści się w zabytkowych piwnicach zespołu obiektów poklasztornych, należących obecnie do Sądu Rejonowego w Miechowie, które są niewątpliwie najstarszym obiektem architektonicznym dawnego zespołu klasztornego Bożogrobców. BWA „U Jaksy” jest samorządową instytucją kultury, dla której organem założycielskim jest Gmina Miechów. Finansowe zabezpieczenie pozyskiwane jest z funduszy województwa małopolskiego, które co roku Gmina pozyskuje w formie dotacji celowej. Aktualnie BWA prowadzi trzy placówki: Galerię „U Jaksy”, Dom Pracy Twórczej im. Stefana Żechowskiego oraz Dworek Zacisze.

Wśród organizacji pozarządowych, prowadzących działalność w obszarze kultury i historii na terenie gminy i miasta wymienić należy np.: Towarzystwo Przyjaciół Sztuki w Miechowie, Miechowskie Towarzystwo 1163 r., Stowarzyszenie „Twórcownia” w Miechowie czy Stowarzyszenie Miłośników Odnowy Zabytków w Miechowie.

Za rozwój kultury i sportu odpowiada również Centrum Kultury i Sportu w Miechowie, z siedzibą przy ul. Raclawickiej 10. Powstało ono z połączenia dwóch instytucji: Miechowskiego Domu Kultury i Krytej Pływalni. Podstawowym celem działalności CKiS jest tworzenie, upowszechnianie kultury i sportu, turystyki i rekreacji na terenie Gminy i Miasta Miechów. Obecnie strukturę nowo powstałego CKiS tworzy:

- Dom Kultury (prowadzący m.in. zajęcia wokalne, taneczne, plastyczne, nauki gry na instrumentach, a także sekcje szachową, modelarską, karate, siatkówki, koszykówki i rowerową);
- Cyfrowe Kino „Gryf”;
- Kryta Pływalnia (w tym basen sportowy, rekreacyjny, brodzik, jacuzzi, sauny, squash, sala fitness, kręgielnia i zajęcia nauki pływania czy aquaerobiku, a także Grota Solna);
- Punkt Informacji Turystycznej MSIT Miechów.

Wykres 19: Caloroczne zestawienie ilości osób korzystających z krytej pływalni i innych atrakcji obiektu



Źródło: Sprawozdanie z działalności Centrum Kultury i Sportu w Miechowie za 2019 r.

Czas wolny mieszkańcy samorządu miechowskiego mogą spędzać w formie aktywnej korzystając z dostępnej infrastruktury sportowo-rekreacyjnej w formie placów zabaw, siłowni oraz boisk sportowych. Na obszarze wiejskim do dyspozycji mieszkańców są:

- plac zabaw w Brzuchani,
- plac zabaw w Celinach Przesławickich,
- plac zabaw w Falniowie Wysiołku,
- plac zabaw w Jaksicach,
- plac zabaw w Kalinie Małej,
- plac zabaw w Nasiechowicach,
- plac zabaw w Przesławicach,
- plac zabaw w Pstroszycach Pierwszych,
- plac zabaw w Strzeżowie Pierwszym,
- plac zabaw w Szczepanowicach,
- plac zabaw w Zarogowie,
- plac zabaw wraz z siłownią plenerową w Falniowie.

Zaś w samym mieście Miechów można skorzystać z:

- placu zabaw i siłowni przy ul. Kraszewskiego,
- placu zabaw i siłowni zewnętrznej przy bloku mieszkalnym os. Parkowe bl. 11,
- placu zabaw na os. Żeromskiego,
- placu zabaw przy blokach mieszkalnych ul. Jagiellońska 11-13,
- placu zabaw przy bloku mieszkalnym os. Parkowe bl. 2,
- placu zabaw przy bloku mieszkalnym os. Parkowe bl. 5,
- placu zabaw przy bloku mieszkalnym ul. Szpitalna 2,
- placu zabaw przy ul. Słonecznej,
- placu zabaw przy ul. Służba Polsce,
- placu zabaw przy ul. Szpitalnej 6,
- siłowni plenerowej na os. Sikorskiego.

Do infrastruktury sportowej w postaci boisk zaliczają się:

- boisko do piłki nożnej w Szczepanowicach – boisko z nawierzchnią trawiastą wraz z wyposażeniem (2 bramki i 2 piłkochwyty) oraz 4 obiekty budowlane „małej architektury” (ławki);

- boisko do piłki nożnej w Zarogowie – boisko z nawierzchnią trawiastą wraz z wyposażeniem (2 bramki i 2 piłkochwyty) oraz 4 obiekty budowlane „małej architektury” (ławki) i ogrodzenie boiska;
- boisko do piłki siatkowej w Szczepanowicach – boisko z nawierzchnią asfaltową wraz z wyposażeniem oraz 2 obiekty budowlane „małej architektury” (ławki);
- boisko do piłki siatkowej w Brzuchani – boisko z nawierzchnią asfaltową wraz z wyposażeniem oraz 2 obiekty budowlane „małej architektury” (ławki);
- boisko do piłki nożnej w Strzeżowie Pierwszym – boisko z nawierzchnią trawiastą wraz z wyposażeniem oraz ogrodzenie boiska;
- boisko sportowe MKS Pogoń Miechów.

Na terenie Gminy i Miasta Miechów zarejestrowane są następujące organizacje pozarządowe o charakterze sportowym:

- Miechowska Liga Squasha,
- Miechowski Klub Karate „SHORIN-RYU”,
- Miechowskie Stowarzyszenie Koszykówki,
- Miechowskie Stowarzyszenie Turystyki i Rekreacji,
- Miejski Klub Sportowy „Pogoń”,
- Powiatowy Szkolny Związek Sportowy przy LO Miechów,
- Stowarzyszenie Sportowe „Jaksa” w Miechowie,
- Klub Sportowy „ZRYW” Przesławice,
- Stowarzyszenie Turystyki, Rekreacji i Sportu „Feniks”,
- Towarzystwo Krzewienia Kultury Fizycznej „Gryf”,
- Uczniowski Klub Sportowy „Sokół” przy SP w Bukowskiej Woli,
- Uczniowski Klub Sportowy „Hekules” przy SP Nr 1,
- Uczniowski Klub Sportowy „Junior” przy SP w Pstroszycach,
- Uczniowski Klub Sportowy „Kosynier” przy LO T. Kościuszki,
- Uczniowski Klub Sportowy „Spartacus” przy SP Nr 2,
- Uczniowski Klub Sportowy „Akademia Piłkarska Miechów”,
- Uczniowski Klub Sportowy „Ekonomik” przy Zespole Szkół Nr 1,
- Uczniowski Klub Sportowy „GRYF” przy SOS-W w Zagorzycach,
- Uczniowski Klub Sportowy „Olimp” przy ZS Nr 2 w Miechowie,
- Małopolski Klub Karate,
- Stowarzyszenie „Aktywny Miechów”,
- Miechowski Klub Tenisowy „Gryf”.

Natomiast do kultywowania polskiej tradycji, pielęgnowania sztuki ludowej i jednocześnie doskonalenia umiejętności gospodarowania przyczyniają się liczne koła gospodyń wiejskich. W Gminie i Mieście Miechów zarejestrowano następujące Koła Gospodyń Wiejskich:

- Koło Gospodyń Wiejskich w Dziewięcioły,
- Koło Gospodyń Wiejskich w Glinicy,
- Koło Gospodyń Wiejskich w Kalinie Rędziny,
- Koło Gospodyń Wiejskich w Nasiechowicach,
- Koło Gospodyń Wiejskich w Parkoszowicach,
- Koło Gospodyń Wiejskich w Pojałowicach,
- Koło Gospodyń Wiejskich w Zagorzycach,
- Stowarzyszenie Koło Gospodyń Wiejskich Strzeżów Pierwszy,

- Stowarzyszenie Koło Gospodyń Wiejskich w Brzuchani,
- Stowarzyszenie Koło Gospodyń Wiejskich w Bukowskiej Woli,
- Stowarzyszenie Koło Gospodyń Wiejskich w Podleśnej Woli,
- Stowarzyszenie Koło Gospodyń Wiejskich w Przesławicach,
- Stowarzyszenie Koło Gospodyń Wiejskich w Pstroszycach Pierwszych,
- Stowarzyszenie Koło Gospodyń Wiejskich w Szczepanowicach.

7. JAKOŚĆ ŻYCIA

7.1. Środowisko naturalne⁵

Pod względem morfologicznym przedmiotowy teren położony jest w obrębie Wyżyny Miechowskiej, która stanowi integralną część Niecki Nidziańskiej. Rzeźba terenu związana jest głównie ze zróżnicowaną budową geologiczną oraz tektoniką skał starszego podłoża. Ponadto wpływ na morfologię terenu ma również działalność erozyjna i akumulacyjna łądłodów oraz współczesne procesy erozyjne związane z wodami płynącymi.

Wyżyna Miechowska, ze względu na swój przejściowy charakter pomiędzy rzeźbą Niecki Nidziańskiej a Wyżyny Krakowsko-Częstochowskiej, charakteryzuje się występowaniem licznych pagórów i wydłużonych obniżen. Teren Gminy i Miasta Miechów, jak również cała Wyżyna Miechowska, podzielona jest na liczne podłużne pagóry i garby, których kulminacje wynoszą od 275 do 320 metrów (południowa część). Wartości te wzrastają w kierunku północnym osiągając 400 m n.p.m. Krajobraz wyżynny urozmaicony jest głębokimi rozcięciami dolin rzecznych. Głównymi ciekami przepływającymi przez obszar gminy i miasta są rzeki Szreniawa, Cicha, Miechówka, Piotrówka, Gołczanki, Zarogówka i Kalinka. Charakterystycznym elementem wyróżniającym doliny rzeczne w tym rejonie jest asymetria ich zboczy (strome i wysokie zbocza wschodnie i łagodne zachodnie). Wśród najmłodszych form rzeźby dominują liczne wąwozy, parowy, jary i dolinki nieckowate wcinające się w pagóry. Formy te powstały w wyniku erozji wodnej (wymycie materiału wodami opadowymi i rzecznyymi).

Pod względem hydrograficznym obszar gminy i miasta położony jest w zlewni trzech rzek: Szreniawy, Nidzicy i Pilicy. Przez teren gminy i miasta przepływa tylko Szreniawa, która jest największym ciekim gminy i miasta. Rzeka Szreniawa jest lewobrzeżnym dopływem Wisły. Przepływa ona przez przedmiotowy teren z północnego-zachodu na południowy-wschód w zachodniej części gminy i miasta. Obszar źródłowy rzeki położony jest poza granicami administracyjnymi gminy i miasta. Lewobrzeżnym dopływem Szreniawy jest rzeka Miechówka, która wypływa w rejonie Parku Miejskiego w Miechowie i płynie równoleżnikowo w kierunku zachodnim, a następnie zmienia swój bieg na zbliżony do południkowego (południowo-zachodni) uchodząc do rzeki Szreniawy, na granicy sołectw Komorów i Biskupice. Jednym z większych dopływów Miechówki jest potok Cichy, który ma swoje źródła w miejscowości Pstroszyce. Cichy prowadzi wody z północy na południe odwadniając głównie północne tereny gminy i miasta. Uchodzi do Miechówki na terenie miasta Miechów. Miechówka i Cichy płyną z północy w kierunku południowym. Rzeka Miechówka uchodzi do Szreniawy w rejonie Biskupic. W rejonie wsi Zarogów swoje źródła ma potok Piotrkówka, który płynie z północnego-wschodu na południowy-zachód i uchodzi do rzeki Szreniawy na południowej granicy gminy i miasta. W północno-wschodniej części gminy i miasta, w rejonie Kaliny Małej, zlokalizowane są źródła potoku Kalinka, płynącego z południowego-zachodu na północny-wschód. Potok ten jest prawobrzeżnym dopływem rzeki Nidzicy. Nidzica przepływa poza terenem gminy i miasta, w pobliżu jego północno-wschodniej granicy. Północno-zachodnia część obszaru gminy i miasta odwadniana jest przez rzekę Kniejówkę, będącą prawobrzeżnym dopływem rzeki Pilicy.

Według podziału Polski na regiony klimatyczne (wg R. Gumińskiego) Miasto i Gmina Miechów znajdują się w wyżynnym regionie klimatycznym zachodnio małopolskim. Kraina ta charakteryzuje się wyraźnie większym wpływem kontynentalizmu. Średnia temperatura najchłodniejszego miesiąca (stycznia) wynosi $-7,4^{\circ}\text{C}$, a najcieplejszego (lipiec) $+17,7^{\circ}\text{C}$. Średnia roczna temperatura powietrza wynosi $7,1^{\circ}\text{C}$. Zima trwa statystycznie 92 dni, a lato 91 dni. Dni pogodne notowane są na 62 dni w roku,

⁵ Źródło informacji zawartych w paragrafie: Studium Uwarunkowań i Kierunków Zagospodarowania Przestrzennego Gminy i Miasta Miechów.

a dni pochmurne około 142 w ciągu roku. Pokrywa śnieżna zalega średnio przez 66 dni w ciągu roku. Roczna ilość opadów wynosi 610 mm, co bliskie jest średniej krajowej.

Gmina i Miasto Miechów jest terenem bardzo słabo zalesionym. Na przedmiotowym terenie powierzchnia lasów będących w zarządzie Państwowego Gospodarstwa Leśnego, Lasy Państwowe (Nadleśnictwo Miechów) wynosi 506 ha. Łączna powierzchnia terenów leśnych (poza gruntami nadleśnictwa) wynosi 50 ha. Pod względem siedliskowym są to lasy wyżynne świeże, zaliczane do grupy siedlisk o najcenniejszych walorach przyrodniczych i gospodarczych. Charakteryzują się strukturą wielopiętrową i wielogatunkową, gdzie panującymi gatunkami są dąb i buk, a lokalnie towarzysza im sosna i grab. Lasy na terenie gminy i miasta skupiają się w kilkudziesięciohektarowych uroczyskach. Całość lasów spełnia funkcje glebochronne, a ich niewielki areal i rozproszenie kompleksów powodują, że nie nadają się one do wykorzystania na cele rekreacyjne i turystyczne.

Tereny zajęte pod zielenią miejską znajdują się w granicach administracyjnych Miasta Miechów. Największą obszarowo formą zieleni jest park miejski położony w centralnej części miasta po obu stronach koryta rzeki Miechówki pomiędzy ulicami Raclawicką od południa i M. Konopnickiej od północy. Park miejski w Miechowie urządzony jest na miejscu dawnego parku dworskiego „Wielko-Zagórze”. Zlokalizowany jest tu budynek dawnej oficyny dworskiej. To oryginalny budynek znajdujący się po prawej stronie wjazdu do parku od strony ul. Marii Konopnickiej tak zwany „Belwederek”. Dwór stał po lewej stronie tego wjazdu na miejscu gdzie obecnie urządzony jest plac zabaw dla dzieci.

W granicach Gminy i Miasta Miechów znajdują się następujące, zatwierdzone decyzją Komisji Europejskiej, obszary Europejskiej Sieci Ekologicznej Natura 2000: PLH 120072 Poradów, PLH 120074 Sławice Duchowne, PLH 120062 Kaczmarowe Doły, PLH 120055 Komorów (częściowo zlokalizowany w granicach miasta Miechów), PLH 120054 Kalina Mała, PLH 0076 Widnica, PLH 120073 Pstroszyce oraz częściowo PLH 120063 Chodów–Falniów. Obszary te wyróżniają się dobrze zachowanymi murawami kserotermicznymi z licznymi stanowiskami roślin chronionych. Dodatkowo są to tereny o nieprzeciętnych walorach krajobrazowych, mające duże znaczenie dla zachowania bioróżnorodności rolniczego krajobrazu. Teren Gminy i fragment Miasta Miechów (przy granicy z Gminą Charsznica) znajduje się również w obrębie Obszaru Chronionego Krajobrazu Wyżyny Miechowskiej, który stanowi jeden z elementów wielkoobszarowej formy ochrony środowiska przyrodniczego i krajobrazu naturalnego. Celem nadrzędnym utworzonego obszaru ochronnego jest przywrócenie i zachowanie stanu równowagi ekologicznej występujących tu ekosystemów.

Od 9 września 2020 r. swoją działalność rozpoczęło Centrum Promocji Obszarów Natura 2000, które powstało w nowo przebudowanej Świątlicy Wiejskiej w Pstroszycach Drugich. W Centrum prowadzone są zajęcia edukacyjne oraz działania ukierunkowane na promocję obszarów Natura 2000 na terenie miechowszczyzny. Organizowane szkolenia i warsztaty poszerzają wiedzę uczestników o walorach przyrodniczych regionu. Zajęcia skierowane są m.in. do uczniów, studentów, przedstawicieli sołectw, kół gospodyń, seniorów i turystów. Zgodnie z założeniami Centrum jest wspierane merytorycznie przez Regionalną Dyрекcyję Ochrony Środowiska w Krakowie.

Na obszarze Gminy i Miasta Miechów występuje także ścisły rezerwat przyrody „Złota Góra” znajdujący się w granicach sołectwa Jaksice, leśnictwo Sosnówka, Nadleśnictwo Miechów. Rezerwat został utworzony w 1922 r. Pierwotnie nosił nazwę „Jaksice”. Po II wojnie światowej, od 1948 r. chroniony był na podstawie wpisu do Wojewódzkiego Rejestru Przyrody pod pozycją 81/6. Na podstawie Ustawy o ochronie przyrody z dnia 7 kwietnia 1949 r. Zarządzeniem Ministra Leśnictwa i Przemysłu Drzewnego z dnia 19 lutego 1955 r. teren ten został uznany za Rezerwat Przyrody. Celem ochrony jest zachowanie w niezmiennym stanie występujących na obszarze rezerwatu muraw kserotermicznych, zarośli oraz zbiorowisk łąkowych. Osiągnięcie pełnej ochrony możliwe jest poprzez zahamowanie

procesu sukcesji roślinności obcej siedliskowo, których istnienie uwarunkowane jest antropogenicznie, oraz odtwarzanie na wskazanych powierzchniach zespołów muraw i zarośli, które pierwotnie występowały w obrębie chronionego terenu.

Na terenie Gminy i Miasta ochronie pomnikowej podlegają zarówno elementy przyrody ożywionej, jak i nieożywionej. Pomnikami przyrody ożywionej są drzewa, głównie dęby, jak również jesiony i lipy, które na terenie gminy i miasta występują jako pojedyncze egzemplarze, bądź grupy zadrzewień. Wśród pomników przyrody nieożywionej dominują licznie występujące na analizowanym obszarze źródła.

Teren gminy ma z jednej strony dość zróżnicowany charakter, a z drugiej strony można zauważyć tu pewnego rodzaju powtarzalność. Malowniczy charakter tworzy silnie pofałdowany obszar. Pomiędzy dolinami rzecznyymi występują liczne pagórki wzniesienia, a także obniżenia, wąwozy, jary, gdzie występują lokalne zadrzewienia i zakrzaczenia. Powoduje to, że gmina, której znaczne tereny wykorzystywane są jako tereny upraw, nie jest jedynie jednym dużym kompleksem rolnym ale jest podzielona na kompleksy porozdzielane zadrzewieniami. W związku z tym tworzy się zróżnicowany krajobraz, który daje możliwość rozwojowi zróżnicowanej lokalnej flory i fauny. Najważniejszymi walorami krajobrazowymi Gminy i Miasta Miechów są kompleksy leśne, które wyróżniają się w ogólnej powierzchni zajętej głównie pod uprawy rolne. Ich odsetek w ogólnej powierzchni gminy i miasta jest niewielki, ale stanowią cenne przyrodniczo siedliska. Cenne z przyrodniczego punktu widzenia są liczne parowy, wąwozy i padoły lessowe tworzące unikalny krajobraz Gminy i Miasta Miechów. Wytworzyły się one w wyniku złożonych procesów morfologicznych oraz działalności antropogenicznej wynikającej z rozwoju rolnictwa na przedmiotowym obszarze. Te zróżnicowane tereny oraz występująca tu flora i fauna spowodowały, że część z nich została uznana jako obszary Natura 2000, które wyznacza się w celu ochrony występujących siedlisk.

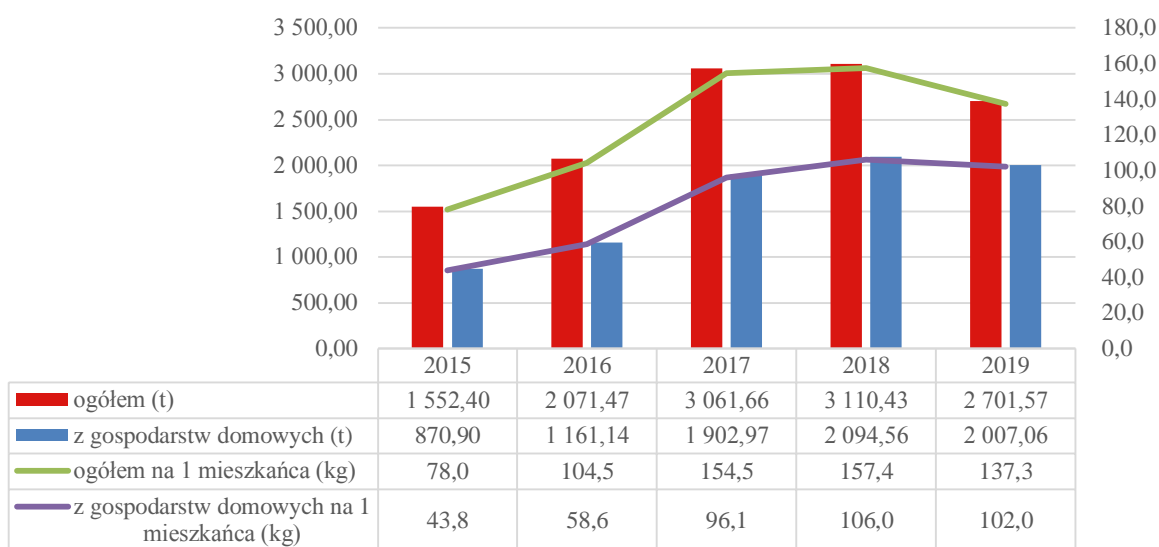
Krajobrazy i wyjątkowa przyroda to bez wątpienia atut okolic Miechowa. Bogactwem wyżyny miechowskiej są również zachwycające storczyki kwitnące późną wiosną i latem. Można tu spotkać m.in. obuwika pospolitego, storczyka kukawkę czy dwulistnika muszego. Lista tych kolorowych kwiatów jest długa, a odkrywanie i fotografowanie kolejnych gatunków może być świetną przygodą dla całej rodziny. Storczyki cieszą oczy feerią barw i są niezwykle piękne, a przy tym chronione. Co roku w maju na terenie obszaru Natura 2000 Kalina Mała odbywa się Święto Storczyka. Warto je odwiedzić i skorzystać z licznych atrakcji przewidzianych również dla najmłodszych. Ciekawe są warsztaty, zajęcia plastyczne, a także wyjścia w naturę z ekspertami, którzy opowiadają o florze i faunie ziemi miechowskiej.

7.2. Ochrona środowiska

Chcąc zachować wszelkie walory przyrodnicze, stanowiące nie tylko atrakcję turystyczną, ale również wpływające na jakość życia w gminie i mieście, niezwykle ważne jest stosowanie odpowiednich rozwiązań w kwestii ochrony środowiska. Pierwszą z nich jest gospodarka odpadami.

Na terenie Gminy i Miasta Miechów głównymi źródłami wytwarzania odpadów komunalnych są gospodarstwa domowe oraz obiekty związane z działalnością rolniczą, a także obiekty infrastruktury związane z usługami. Zmieszane odpady komunalne to odpady zebrane w ciągu roku bez odpadów zebranych selektywnie i wyselekcjonowanych z frakcji suchej. W 2019 r. na terenie Gminy i Miasta Miechów zebrano ponad 2 701 ton zmieszanych odpadów komunalnych ogółem, w tym ponad 2 007 ton z gospodarstw domowych. Masa zebranych odpadów komunalnych ogółem w przeliczeniu na 1 mieszkańca w 2019 r. wyniosła 137,3 kg – o 76% więcej niż w 2015 r.

Wykres 20: Zmieszane odpady komunalne zebrane w ciągu roku w Gminie i Mieście Miechów



Źródło: opracowanie własne na podstawie danych GUS – Bank Danych Lokalnych.

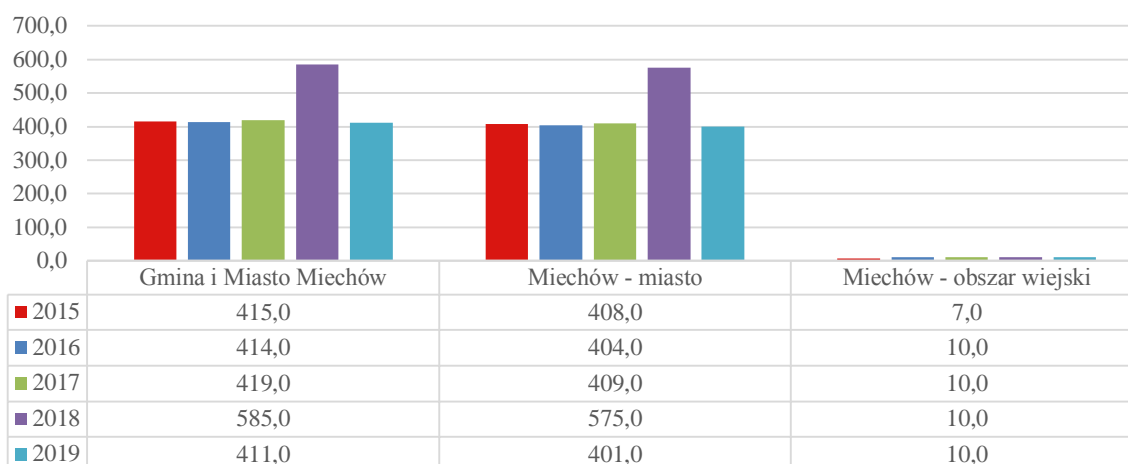
Tabela 18: Zmieszane odpady komunalne zebrane w ciągu roku

		2015	2016	2017	2018	2019
ogółem (t)	Gmina i Miasto Miechów	1 552,40	2 071,47	3 061,66	3 110,43	2 701,57
	Miechów – miasto	936,00	1 215,09	1 806,39	1 838,63	1 597,89
	Miechów – obszar wiejski	616,40	856,38	1 255,27	1 271,80	1 103,68
z gospodarstw domowych (t)	Gmina i Miasto Miechów	870,90	1 161,14	1 902,97	2 094,56	2 007,06
	Miechów – miasto	491,40	692,73	1 122,76	1 235,79	1 184,17
	Miechów – obszar wiejski	379,50	468,41	780,21	858,77	822,89
ogółem na 1 mieszkańca (kg)	Gmina i Miasto Miechów	78,0	104,5	154,5	157,4	137,3
	Miechów – miasto	79,4	103,7	153,8	157,2	137,6
	Miechów – obszar wiejski	76,0	105,8	155,6	157,7	136,8
odpady z gospodarstw domowych przypadające na 1 mieszkańca (kg)	Gmina i Miasto Miechów	43,8	58,6	96,1	106,0	102,0
	Miechów – miasto	41,7	59,1	95,6	105,7	102,0
	Miechów – obszar wiejski	46,8	57,9	96,7	106,5	102,0

Źródło: opracowanie własne na podstawie danych GUS – Bank Danych Lokalnych.

Kolejna kwestia z zakresu ochrony środowiska to oczyszczanie ścieków. Istniejąca na analizowanym obszarze oczyszczalnia ścieków funkcjonuje od 1984 r., przy czym w 2007 r. została zmodernizowana. Oczyszczalnia położona jest w miejscowości Komorów, na południowy zachód od centrum Miasta Miechów i zajmuje obszar ok. 6,1 ha. Jest oczyszczalnią nowoczesną, typu mechaniczno-biologiczno-chemicznego. Ścieki powstające na terenie Gminy i Miasta Miechów to prawie wyłącznie ścieki o charakterze bytowo-gospodarczym. Nie ma tu dużych zakładów produkcyjnych, których działalność skutkowałaby emisją łączących się ilości ścieków przemysłowych.

Wykres 21: Ścieki odprowadzone ogółem (dam³)



Źródło: opracowanie własne na podstawie danych GUS – Bank Danych Lokalnych.

7.3. Opieka zdrowotna

Głównym ośrodkiem zdrowia funkcjonującym na terenie Gminy i Miasta Miechów jest Szpital Powiatowy zlokalizowany na terenie miasta oraz Samodzielny Publiczny Zakład Opieki Zdrowotnej Gminny Ośrodek Zdrowia w Miechowie. W skład Gminnego Ośrodka Zdrowia wchodzi:

- Administracja – Miechów, ul. Szpitalna 3,
- Gabinet Lekarza Ogólnego – Miechów, ul. M. Konopnickiej 21,
- Gabinet Lekarza Ogólnego – Nasiechowice 45,
- Gabinet Medycyny Szkolnej – Miechów, ul. Szpitalna 3,
- Gabinet Pielęgniarki Środowiskowej – Nasiechowice 45,
- Gabinet Położnej Środowiskowej – Miechów, ul. Szpitalna 3,
- Gabinet Rehabilitacji – Miechów, ul. Szpitalna 1F,
- Gabinety Zabiegowe – przy Poradni Ogólnej i Dziecięcej,
- Kierownik GOZ – Miechów, ul. Szpitalna 3,
- Laboratorium Analityczne – Miechów ul. Szpitalna 3,
- Poradnia Alergologiczna – Miechów, ul. Szpitalna 3,
- Poradnia Dziecka Chorego i Zdrowego – Miechów, ul. Szpitalna 3,
- Poradnia Kardiologiczna – Miechów, ul. Szpitalna 3,
- Poradnia Medycyny Pracy – Miechów, ul. Szpitalna 1F,
- Poradnia Ogólna dla dorosłych – Miechów, ul. Szpitalna 1F,
- Pracownia EKG – Miechów, ul. Szpitalna 1F,
- Pracownia USG – Miechów, ul. Szpitalna 3.

Z kolei Szpital św. Anny oferuje opiekę medyczną prowadząc:⁶

1) oddziały:

- Oddział Chirurgiczny o profilu Chirurgii Ogólnej, Urazowo-Ortopedycznym, Urologicznym,
- Oddział Chorób Wewnętrznych o Profilu Ogólnym,
- Oddział Dziecięcy,
- Oddział Gruźlicy i Chorób Płuc,
- Oddział Intensywnej Terapii i Anestezjologii,
- Oddział Kardiologii i Chorób Wewnętrznych,

⁶ Strona internetowa Szpitala św. Anny w Miechowie, www.szpital.miechow.pl.

- Oddział Neurologiczny z Pododdziałem Udarowym,
- Oddział Noworodków i Wcześnieaków,
- Oddział Obserwacyjno-Zakaźny,
- Oddział Położniczo-Ginekologiczny z blokiem porodowym,
- Szpitalny Oddział Ratunkowy,
- Zakład Opiekuńczo-Leczniczy;

2) poradnie:

- Ambulatorium Ogólne,
- Poradnia chirurgii ogólnej,
- Poradnia chirurgii urazowo-ortopedycznej,
- Poradnia chorób zakaźnych,
- Poradnia dermatologiczna,
- Poradnia diabetologiczna,
- Poradnia gastroenterologiczna,
- Poradnia gruźlicy i chorób płuc,
- Poradnia kardiologiczna,
- Poradnia leczenia bólu,
- Poradnia medycyny pracy,
- Poradnia neurologiczna,
- Poradnia okulistyczna,
- Poradnia otolaryngologiczna,
- Poradnia położniczo-ginekologiczna,
- Poradnia rehabilitacyjna,
- Poradnia reumatologiczna,
- Poradnia urologiczna,
- Poradnia zdrowia psychicznego.

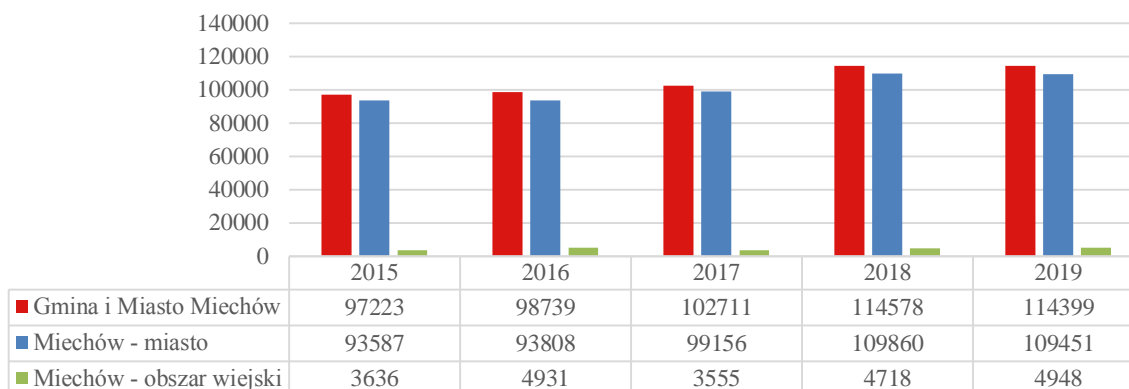
Poza Gminnym Ośrodkiem Zdrowia i Szpitalem św. Anny działalność leczniczą na terenie Gminy i Miasta Miechów świadczą dodatkowo:⁷

- Powiatowa Stacja Sanitarno-Epidemiologiczna w Miechowie (32–200 Miechów, ul. Marii Konopnickiej 6);
- NZOZ Przychodnia Rodzinna s.c. (32–200 Miechów, ul. Juliusza Słowackiego 13);
- Centrum Medyczne SKYMED Spółka Jawna (32–200 Miechów, ul. Powstańców 1863 r. 108);
- Centrum Medyczne R-MED Joanna Angrot-Rydzewska (32–200 Miechów, ul. Wesola 9a);
- Centrum Medyczne „Skymed” s.c. A. Gumuła, Z. Gumuła (32–200 Miechów, ul. Powstańców 1863 r. 108);
- Stomatologia Complex-Dent Monika Syguła (32–200 Miechów, ul. Henryka Sienkiewicza 19);
- Polskie Stowarzyszenie na Rzecz Osób z Niepełnosprawnością Intelktualną Koło w Miechowie (32–200 Miechów, ul. Henryka Sienkiewicza 24);
- JARMIX Spółka z ograniczoną odpowiedzialnością (32–200 Miechów, ul. Józefa Piłsudskiego 12);
- Anna Kardasz (32–200 Miechów, Osiedle Gen. Władysława Sikorskiego 9/19);
- Włodzimierz Ciepala (32–200 Miechów, ul. Kamienna 3).

⁷ Wykaz sporządzono w oparciu o Rejestr Podmiotów Wykonujących Działalność Leczniczą, www.rpwdl.ezdrowie.gov.pl.

W 2019 r. w Gminie i Mieście Miechów udzielono niemal 114,4 tys. porad lekarskich w ramach podstawowej i ambulatoryjnej opieki zdrowotnej, z czego 109,5 tys. w Mieście Miechów. Ich łączna liczba była o 17,7% wyższa niż w 2015 r.

Wykres 22: Porady lekarskie w ramach podstawowej i ambulatoryjnej opieki zdrowotnej



Źródło: opracowanie własne na podstawie danych GUS – Bank Danych Lokalnych.

7.4. Pomoc społeczna

Zadania z zakresu pomocy społecznej w Gminie i Mieście Miechów realizuje Gminny Ośrodek Pomocy Społecznej w Miechowie. Ośrodek jest gminną jednostką organizacyjną wykonującą zadania z zakresu pomocy społecznej na podstawie ustawy o pomocy społecznej⁸.

Pomoc społeczna ma na celu umożliwienie osobom i rodzinom przezwycięzenie trudnych sytuacji życiowych, których nie są one w stanie pokonać, wykorzystując własne uprawnienia, zasoby i możliwości. Pomoc społeczna wspiera osoby i rodziny w wysiłkach zmierzających do zaspokojenia niezbędnych potrzeb i umożliwia im życie w warunkach odpowiadających godności człowieka. Zadaniem pomocy społecznej jest zapobieganie trudnym sytuacjom życiowym przez podejmowanie działań zmierzających do usamodzielnienia osób i rodzin oraz ich integracji ze środowiskiem.

Pomocy społecznej udziela się osobom i rodzinom w szczególności z powodu:

- ubóstwa,
- sieroctwa,
- bezdomności,
- bezrobocia,
- niepełnosprawności,
- długotrwałej lub ciężkiej choroby,
- przemocy w rodzinie,
- potrzeby ochrony ofiar handlu ludźmi,
- potrzeby ochrony macierzyństwa lub wielodzietności,
- bezradności w sprawach opiekuńczo-wychowawczych i prowadzenia gospodarstwa domowego, zwłaszcza w rodzinach niepełnych lub wielodzietnych,
- trudności w integracji cudzoziemców, którzy uzyskali w RP status uchodźcy, ochronę uzupełniającą lub zezwolenie na pobyt czasowy,
- trudności w przystosowaniu do życia po zwolnieniu z zakładu karnego,
- alkoholizmu lub narkomanii,

⁸ Ustawa z dnia 12 marca 2004 r. o pomocy społecznej (t.j. Dz. U. z 2020 r. poz. 1876, 2369).

- zdarzenia losowego i sytuacji kryzysowej,
- klęski żywiołowej lub ekologicznej,
- trudności w przystosowaniu do życia po zwolnieniu z zakładu karnego.

Prawo do świadczeń pieniężnych z pomocy społecznej przysługuje osobom i rodzinom, znajdującym się w trudnej sytuacji życiowej przy jednoczesnym wystąpieniu co najmniej jednej z wymienionych wyżej okoliczności, których dochód nie przekracza kwoty kryterium dochodowego, tj.:

- dla osoby samotnie gospodarującej 701 zł;
- dla osoby w rodzinie 528 zł.

Zgodnie z ustawą o pomocy społecznej kryteria dochodowe podlegają weryfikacji co 3 lata.

Pomoc społeczna polega w szczególności na:

- przyznawaniu i wypłacaniu świadczeń (pieniężnych bądź niepieniężnych),
- pracy socjalnej,
- prowadzeniu i rozwoju niezbędnej infrastruktury socjalnej,
- realizacji zadań wynikających z rozeznaczonych potrzeb społecznych,
- analizie i ocenie zjawisk rodzących zapotrzebowanie na świadczenia z pomocy społecznej,
- rozwijaniu nowych form pomocy społecznej i samopomocy w ramach zidentyfikowanych potrzeb.

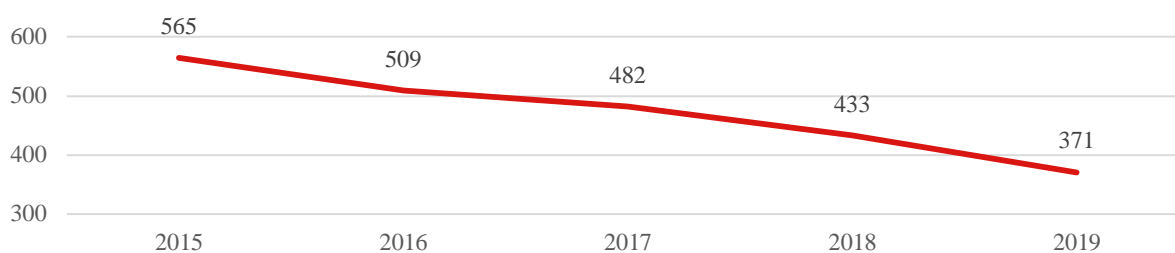
Świadczeniami z pomocy społecznej są świadczenia pieniężne i niepieniężne.

- 1) świadczenia pieniężne to przede wszystkim:
 - zasiłek stały,
 - zasiłek okresowy,
 - zasiłek celowy i specjalny zasiłek celowy,
 - pomoc na ekonomiczne usamodzielnienie,
 - świadczenie należne opiekunowi z tytułu sprawowania opieki przyznane przez sąd;
- 2) świadczenia niepieniężne to głównie:
 - praca socjalna,
 - poradnictwo,
 - bilet kredytowany,
 - posiłek,
 - usługi opiekuńcze w miejscu zamieszkania,
 - składki na ubezpieczenie zdrowotne,
 - sprawienie pogrzebu,
 - udzielenie schronienia,
 - kierowanie do domu pomocy społecznej,
 - niezbędne ubranie.

Podstawowym aktem prawnym w oparciu, o który GOPS realizuje swoje zadania jest ustawa o pomocy społecznej, określająca zadania, formy świadczeń i zasady ich przyznawania. Ustawa o pomocy społecznej nakłada na gminę obowiązek udzielenia pomocy osobom i rodzinom znajdującym się w trudnej sytuacji życiowej. Pomoc społeczna może być świadczona w formie pieniężnej i niepieniężnej, a podstawą przyznania pomocy – niezależnie od formy – jest przeprowadzony wywiad środowiskowy w miejscu zamieszkania i wydanie na tej podstawie stosownej decyzji administracyjnej.

W Gminie i Mieście Miechów od 2015 r. liczba beneficjentów środowiskowej pomocy społecznej w przeliczeniu na 10 tys. mieszkańców zmniejszyła się i w 2019 r. wyniosła 371 osób – o 34% mniej niż w pierwszym roku analizy.

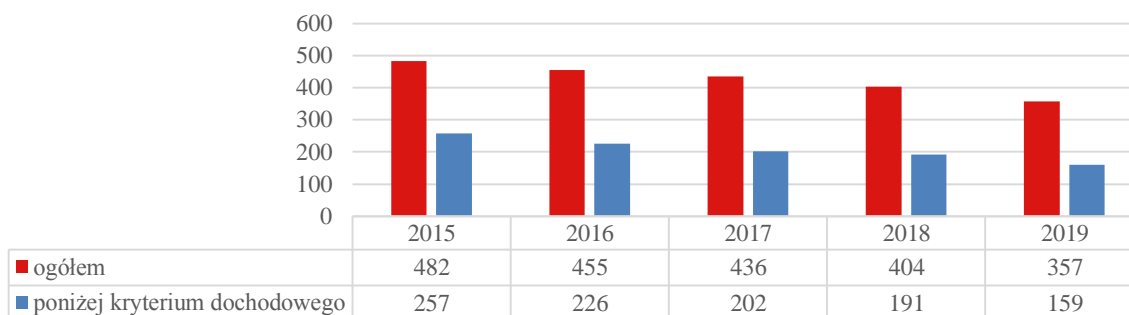
Wykres 23: Beneficjenci środowiskowej pomocy społecznej na 10 tys. ludności



Źródło: opracowanie własne na podstawie danych GUS – Bank Danych Lokalnych.

Na poniższym wykresie zaprezentowano dane zawierające rzeczywistą liczbę gospodarstw domowych, które w danym roku skorzystały ze świadczeń środowiskowej pomocy społecznej. Każde gospodarstwo domowe zostało ujęte tylko raz, bez względu na rodzaj i liczbę otrzymanych świadczeń oraz niezależnie od tego czy w gospodarstwie wieloosobowym świadczenie otrzymała jedna, czy więcej osób. Zgodnie z Ustawą o pomocy społecznej, gospodarstwo domowe korzystające ze środowiskowej pomocy społecznej, to takie, które otrzymało pomoc pieniężną, rzeczową lub w formie usług za pośrednictwem ośrodka pomocy społecznej. Warunkiem przyznania pomocy jest zaistnienie jednego z problemów wymienionych w artykule 7 ustawy. W przypadku świadczeń pieniężnych podstawowym warunkiem ich przyznania jest kryterium dochodowe. W Gminie i Mieście Miechów w 2019 r. z pomocy społecznej skorzystało 357 gospodarstw domowych, a ich liczba w analizowanym okresie systematycznie malała.

Wykres 24: Gospodarstwa domowe korzystające ze środowiskowej pomocy społecznej wg kryterium dochodowego



Źródło: opracowanie własne na podstawie danych GUS – Bank Danych Lokalnych.

W analizowanym okresie w Gminie i Mieście Miechów najczęstszym powodem przyznania pomocy społecznej była długotrwała lub ciężka choroba (w 2019 r. z tego powodu z pomocy skorzystało 286 rodzin) oraz niepełnosprawność (z pomocy z tego tytułu w 2019 r. skorzystało 175 rodzin). Szczegółowe dane dotyczące powodów udzielenia pomocy społecznej zawiera poniższa tabela.

Tabela 19: Powody przyznania pomocy społecznej (wg rodzin)

	2015	2016	2017	2018	2019
ubóstwo	183	195	164	131	112
sieroctwo	1	0	1	2	2
bezdomność	12	15	13	16	15
potrzeba ochrony macierzyństwa, w tym:	50	53	51	48	40
<i>wielodzietność</i>	32	32	29	29	23
bezrobocie	194	168	137	107	86
niepełnosprawność	242	231	219	191	175
długotrwała lub ciężka choroba	376	364	352	317	286
bezradność w sprawach opiekuńczo-wychowawczych i prowadzenia gospodarstwa domowego, w tym:	134	127	120	120	105
<i>rodziny niepełne</i>	63	49	37	36	34
<i>rodziny wielodzietne</i>	15	14	10	9	7
przemoc w rodzinie	19	33	52	37	33
alkoholizm	68	68	61	52	50
narkomania	2	3	2	1	1
trudności w przystosowaniu do życia po zwolnieniu z zakładu karnego	4	4	5	6	9
zdarzenie losowe	2	0	0	0	3
sytuacja kryzysowa	21	37	52	3	6

Źródło: Sprawozdanie roczne z udzielonych świadczeń pomocy społecznej – pieniężnych, w naturze i usługach, Gminny Ośrodek Pomocy Społecznej w Miechowie.

W poniższej tabeli zaprezentowano realizację świadczeń z pomocy społecznej z uwzględnieniem liczby osób, którym przyznano świadczenia oraz kwoty wypłaconych świadczeń w latach 2015–2019.

Tabela 20: Realizacja świadczeń z pomocy społecznej

		razem	zasilki stałe	zasilki okresowe	schronienie	posilek	usługi opiekuńcze	zasilki celowe na pokrycie wydatków pogrzebu	sprawienie pogrzebu	inne zasilki celowe i w naturze
2015	liczba osób	885	97	141	7	303	62	2	1	443
	kwota w zł	1 100 284	482 989	113 996	11 014	175 183	211 667	900	1 927	102 608
2016	liczba osób	851	103	126	8	301	64	0	2	432
	kwota w zł	1 177 447	511 518	116 553	13 560	203 448	190 344	0	4 751	137 273
2017	liczba osób	805	106	153	9	250	62	0	3	423
	kwota w zł	1 186 577	502 290	121 435	15 725	181 054	208 142	0	11 001	146 930
2018	liczba osób	712	90	152	8	226	66	0	0	375
	kwota w zł	1 169 696	457 854	125 153	26 565	177 867	214 722	0	0	167 535
2019	liczba osób	588	92	118	12	191	57	1	0	296
	kwota w zł	1 198 546	499 531	102 623	39 942	160 742	254 752	1 000	0	139 956

Źródło: Sprawozdanie roczne z udzielonych świadczeń pomocy społecznej – pieniężnych, w naturze i usługach, Gminny Ośrodek Pomocy Społecznej w Miechowie.

Od 25 lat zadania z zakresu kompleksowej opieki dzieci, młodzieży i dorosłych z niepełnosprawnością intelektualną w stopniu umiarkowanym, znacznym i głębokim realizuje Polskie Stowarzyszenie na rzecz Osób z Niepełnosprawnością Intelektualną Koło w Miechowie. PSONI Koło w Miechowie prowadzi dwie placówki oświatowe:

- 1) Wczesne Wspomaganie Rozwoju Dziecka – wspomagające rozwój dziecka od urodzenia do osiągnięcia dojrzałości szkolnej;
- 2) Ośrodek Rehabilitacyjno-Edukacyjno-Wychowawczy – umożliwiający dzieciom i młodzieży z niepełnosprawnością intelektualną i ruchową realizację obowiązku szkolnego.

PSONI Koło w Miechowie prowadzi również:

- 1) Warsztat Terapii Zajęciowej, w którym 50 dorosłych osób z niepełnosprawnością intelektualną i ruchową uczestniczy w zajęciach poprawiających ogólny rozwój i sprawność niezbędną do możliwie niezależnego, samodzielnego i aktywnego życia;
- 2) Zakład Opieki Leczniczej, w ramach którego funkcjonuje: Ośrodek Rehabilitacji Diennej dla dzieci, Poradnia Logopedyczna (bez ograniczenia wiekowego) i Poradnia Psychologiczna Dzieci.

Misją Stowarzyszenia jest dbanie o godność, szczęście i jakość życia osób z niepełnosprawnością intelektualną, ich równoprawne miejsce w rodzinie i w społeczeństwie oraz wspieranie rodzin osób z niepełnosprawnością intelektualną we wszystkich obszarach życia i sytuacjach, a zwłaszcza w ich gotowości niesienia pomocy innym.

Ponadto na terenie Gminy i Miasta Miechów znajdują się:

- 1) Dom Pomocy Społecznej w Miechowie (jednostka Powiatu Miechowskiego) – mieszkańcami są osoby niepełnosprawne intelektualnie często ze sprzężonymi niepełnosprawnościami, tj. z ruchem, z chorobą psychiczną, z cechami autyzmu, z padaczką, niedosłuchem, niedowidzeniem i z różnorodnymi chorobami somatycznymi; wśród mieszkańców DPS są osoby leżące, poruszające się na wózkach, poruszające się przy pomocy balkonika;
- 2) Dom Pomocy Społecznej „Betania” – który jest domem dla 71 osób otoczonych troską, opieką oraz fachową pomocą medyczną; w „Betanii” seniorzy mają zapewnioną całodobową opiekę; DPS zamieszkuje osoby przewlekle somatycznie chore, które wymagają specjalistycznej pomocy medycznej;
- 3) Dom Pomocy Społecznej „Dom Kombatanta” – w którym pensjonariusze otrzymują systematyczną opiekę; z uwagi na usunięcie wszystkich barier architektonicznych pensjonariusze mają znaczną swobodę poruszania się po całym obiekcie; personel DPS oprócz zwykłych rutynowych zajęć stara się umilić pobyt podopiecznych organizując szereg imprez, spotkań i wycieczek.

W miejscowości Zagorzyce zlokalizowany jest również Specjalny Ośrodek Szkolno-Wychowawczy im. Jaksy herbu Gryf. To placówka z 50-letnim doświadczeniem w pracy z uczniami upośledzonymi umysłowo w stopniu lekkim, umiarkowanym i znacznym. Ośrodek zapewnia:

- całodobową opiekę wykwalifikowanych nauczycieli i wychowawców;
- nieodpłatne miejsca w internacie szkolnym dla uczniów mieszkających poza Miechowem;
- zorganizowany dowóz uczniów z terenu miasta Miechowa;
- pełne wyżywienie w stołówce szkolnej (w przypadkach niskich dochodów odpłatność może być obniżona lub zniesiona);
- opiekę pielęgniarską, doraźnie medyczną;
- terapię psychologiczną i logopedyczną;
- zajęcia gimnastyki korekcyjnej;
- zajęcia dydaktyczno-wyrównawcze;
- zdobycie odpowiednich kwalifikacji zawodowych z odbyciem praktyk na miejscu;

- komplet bezpłatnych podręczników na każdym etapie nauczania.

7.5. Bezpieczeństwo

Szeroko rozumiane bezpieczeństwo na terenie Gminy i Miasta Miechów zapewniają: Straż Miejska w Miechowie, Komenda Powiatowa Policji w Miechowie oraz Komenda Powiatowa Państwowej Straży Pożarnej w Miechowie wraz z jednostkami Ochotniczych Straży Pożarnych.

Teren Gminy i Miasta Miechów podlega pod zasięg działania Komendy Powiatowej Policji w Miechowie. Komendant Powiatowy Policji w Miechowie jest organem administracji rządowej, właściwym w sprawach ochrony bezpieczeństwa ludzi oraz utrzymania bezpieczeństwa i porządku publicznego, podległym Komendantowi Wojewódzkiemu Policji w Krakowie. Komenda Powiatowa Policji w Miechowie jest jednostką organizacyjną Policji, przy pomocy której Komendant Powiatowy Policji w Miechowie realizuje zadania określone w ustawach. KPP w Miechowie swoim działaniem obejmuje teren powiatu miechowskiego, w skład którego wchodzi 7 gmin. Na terenie Gminy Miechów funkcjonuje Rewir Dzielnicowych, a do tego w skład KPP wchodzi trzy Posterunki Policji (w Charsznicy, w Raclawicach i w Książu Wielkim).

Zgodnie z informacjami przekazanymi przez KPP w Miechowie, w latach 2015–2019 wobec osób naruszających przepisy o wykroczenia na terenie Gminy i Miasta Miechów nałożono łącznie 809 mandatów. Z analizy wynika, że wykroczenia dotyczyły głównie zakłócania ładu i porządku publicznego, spożywania alkoholu w miejscu publicznym, nieobyczajnego wybryku, czy zaśmiecania miejsca publicznego. Większość tych wykroczeń popełnionych została w centralnej części miasta Miechów. Miejscem, w którym w głównej mierze dochodzi do różnego rodzaju zachowań mających wpływ na bezpieczeństwo mieszkańców jest rejon pl. T. Kościuszki i ul. H. Sienkiewicza w Miechowie.

Ponadto, w latach 2015–2020 na terenie powiatu miechowskiego ujawniono 15 225 wykroczeń w ruchu drogowym. Na terenie Gminy i Miasta Miechów w okresie tym doszło do 1 546 zdarzeń drogowych, z których 1 331 było kolizjami bez ofiar śmiertelnych. Doszło jednak również do 215 wypadków drogowych, w których śmierć poniosły 23 osoby, a 281 osób zostało rannych.

Jednym z zadań samorządu terytorialnego jest zapewnienie porządku publicznego i bezpieczeństwa przeciwpożarowego. W Miechowie funkcjonuje Komenda Powiatowa Państwowej Straży Pożarnej. Dodatkowo, na terenie Gminy i Miasta Miechów działa 20 jednostek Ochotniczych Straży Pożarnych:

- OSP w Srzeżowie Drugim,
- OSP w Biskupicach,
- OSP w Brzuchani,
- OSP w Bukowskiej Woli,
- OSP w Dziewięciolach,
- OSP w Falniowie,
- OSP w Jaksicach,
- OSP w Kalinie Małej,
- OSP w Miechowie,
- OSP w Nasiechowicach,
- OSP w Podleśnej Woli,
- OSP w Pojałowicach,
- OSP w Przesławicach,
- OSP w Pstroszycach Drugich,

- OSP w Pstroszycach Pierwszych,
- OSP w Sławicach Szlacheckich,
- OSP w Szczepanowicach,
- OSP w Wymysławie,
- OSP w Zagorzycach,
- OSP w Zarogowie.

Z wyżej wymienionych jednostek Ochotniczych Straży Pożarnych do Krajowego Systemu Ratowniczo-Gaśniczego włączone są: OSP Bukowska Wola i OSP Falniów. Jednocześnie na terenie Miechowa funkcjonuje Jednostka Ratowniczo-Gaśnicza Miechów, podlegająca Komendzie Powiatowej Państwowej Straży Pożarnej w Miechowie.

8. FINANSE SAMORZĄDU

8.1. Budżet gminy

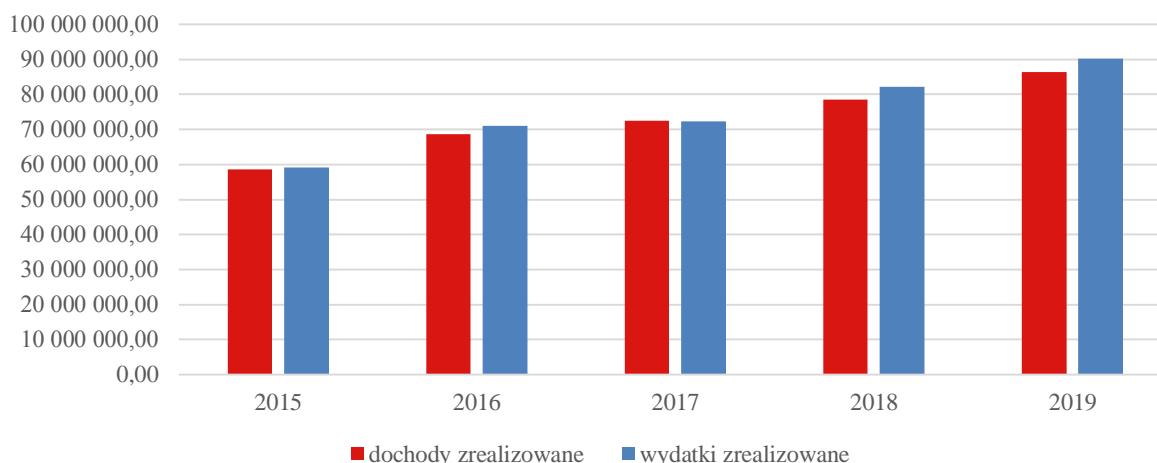
W latach 2015–2019 dochody zrealizowane w budżecie Gminy i Miasta Miechów wzrosły o 47,3% i w 2019 r. wyniosły ponad 86,3 mln zł. W większym stopniu, bo o 52,3% wzrosła wartość zrealizowanych wydatków, które w 2019 r. wyniosły niemal 90,2 mln zł.

Tabela 21: Wartość zrealizowanych dochodów i wydatków budżetu Gminy i Miasta Miechów (w zł)

	2015	2016	2017	2018	2019	zmiana 2019/2015
dochody zrealizowane	58 573 894,86	68 697 484,44	72 536 493,71	78 445 057,34	86 304 583,12	47,3%
wydatki zrealizowane	59 221 970,18	70 979 140,48	72 360 655,67	82 124 144,46	90 191 570,55	52,3%

Źródło: Sprawozdanie z wykonania budżetu Gminy i Miasta Miechów, Urząd Gminy i Miasta w Miechowie.

Wykres 25: Porównanie zrealizowanych dochodów i wydatków w latach 2015–2019 (w zł)



Źródło: Sprawozdanie z wykonania budżetu Gminy i Miasta Miechów, Urząd Gminy i Miasta w Miechowie.

Należy zauważyć, że za wyjątkiem 2017 r., kiedy to dochody budżetowe przekroczyły wydatki, budżetu Gminy i Miasta Miechów w każdym roku analizy występował deficyt finansowy.

8.2. Pozyskiwanie zewnętrznych źródeł finansowania

Poprzez zarządzanie na szczeblu samorządowym rozumie się sprawność urzędu w realizacji nałożonych zadań oraz porządek organizacyjny i prawny. Niektórymi przykładami tego rodzaju sprawności w przypadku Gminy i Miasta Miechów jest posiadanie dokumentów dotyczących zarządzania różnymi strefami w gminie, np. dokumenty strategiczne, programy w zakresie gospodarki odpadami, współpracy z organizacjami samorządowymi czy ochrony środowiska.

Innym przykładem sprawności organizacyjnej są wysokie dotychczasowe osiągnięcia w realizacji zadań inwestycyjnych – w tym zadań, które uzyskały wsparcie finansowe z różnych funduszy i programów unijnych.

Poniżej zestawiono przykłady realizowanych w analizowanym okresie w Gminie i Mieście Miechów projektów, z wykorzystaniem zewnętrznych źródeł finansowania (w ramach funduszy europejskich oraz z innych źródeł) w latach 2007–2013 i 2014–2020:

W zakresie działań proekologicznych:

Niskoemisyjny system transportu miejskiego dla Miechowa

- Projekt dofinansowany w ramach Regionalnego Programu Operacyjnego Województwa Małopolskiego na lata 2014–2020.
- Całkowita wartość projektu: 5 376 919,29 zł.
- Wartość dofinansowania: 2 867 648,59 zł.
- Okres realizacji: lata 2018–2021.
- W ramach projektu zostały zakupione dwa autobusy elektryczne wraz z ładowarką oraz wybudowano odcinek ścieżki rowerowej o dł. 1,3 km od skrzyżowania DK7 z ul. Szewską do ul. Warszawskiej.
- Dodatkowe elementy w ramach działania: utwardzenie terenu przy przystankach autobusowych, zakup koszy na śmieci, lamp ulicznych z zasilaniem PV oraz myjki ciśnieniowej.

Ekopartnerzy na rzecz słonecznej energii Małopolski

- Projekt partnerski dofinansowany w ramach Regionalnego Programu Operacyjnego Województwa Małopolskiego na lata 2014–2020.
- Całkowita wartość projektu: 9 089 347,47 zł.
- Wartość dofinansowania: 4 800 785,69 zł.
- Okres realizacji: lata 2017–2021.
- Przedmiotem projektu jest dofinansowanie montażu 284 instalacji fotowoltaicznych oraz 189 instalacji solarnych w indywidualnych gospodarstwach domowych na terenie Gminy Miechów.

Współpraca międzygminna na rzecz niskoemisyjnej i zrównoważonej mobilności mieszkańców

- Projekt realizowany w partnerstwie z gminami: Słomniki (Lider projektu), Krzeszowice, Sułoszowa, Iwanowice, Charsznica i Gołcza. Współfinansowany w ramach Regionalnego Programu Operacyjnego Województwa Małopolskiego na lata 2014–2020. Oś priorytetowa 4 Regionalna polityka energetyczna, Działanie 4.5 Niskoemisyjny transport miejski, Poddziałanie 4.5.2 Niskoemisyjny transport miejski.
- Całkowita wartość projektu: 5 564 129,48 zł.
- Wartość dofinansowania: 2 388 000,95 zł.
- Pożyczka w wysokości 1 800 000,00 zł z Wojewódzkiego Funduszu Ochrony Środowiska i Gospodarki Wodnej w Krakowie.
- Okres realizacji: lata 2019–2020.
- Projekt dotyczył budowy trasy pieszo-rowerowej oraz rowerowej przez teren gminy Miechów wraz z infrastrukturą towarzyszącą oraz miejscami obsługi i wypoczynku rowerzystów (MOR).

Redukcja emisji zanieczyszczeń do powietrza poprzez wymianę źródeł ciepła w indywidualnych gospodarstwach domowych na terenie gmin: Miechów, Gołcza, Kozłów i Charsznica

- Projekt realizowany w partnerstwie z gminami: Miechów (Lider projektu), Charsznica, Kozłów i Gołcza. Projekt współfinansowany w ramach Regionalnego Programu Operacyjnego Województwa Małopolskiego na lata 2014–2020. Oś priorytetowa 4 Regionalna polityka energetyczna Działanie 4.4 Redukcja emisji zanieczyszczeń do powietrza; Poddziałanie 4.4.3 Obniżenie poziomu niskiej emisji (paliwa stałe) – SPR.
- Całkowita wartość projektu dla Gminy: 436 189,38 zł.
- Wartość dofinansowania: 430 344,44 zł.
- Okres realizacji: lata 2017–2019.
- Głównym celem projektu była redukcja emisji zanieczyszczeń oraz gazów cieplarnianych pochodzących z ogrzewania budynków mieszkalnych na obszarze Gminy Miechów (53 kotły), Gołcza

(27 kotłów), Kozłów (12 kotłów) i Charsznica (27 kotłów) poprzez wymianę przestarzałych i nieefektywnych kotłów wykorzystujących paliwa stałe na nowoczesne (spełniające odpowiednie wymogi) kotły na paliwa stałe.

Poprawa efektywności energetycznej budynków użyteczności publicznej w Gminie Miechów

- Projekt współfinansowany w ramach Regionalnego Programu Operacyjnego Województwa Małopolskiego na lata 2014–2020. Oś priorytetowa 4 Regionalna polityka energetyczna, Działanie 4.3 Poprawa efektywności energetycznej w sektorze publicznym i mieszkaniowym, Poddziałanie 4.3.2 Głęboka modernizacja energetyczna budynków użyteczności publicznej – SPR, z Europejskiego Funduszu Rozwoju Regionalnego.
- Całkowita wartość: 3 985 183,68 zł.
- Wartość dofinansowania: 1 849 226,51 zł.
- Okres realizacji: lata 2017–2018.
- Projekt objął termomodernizację obiektów użyteczności publicznej: Gminnego Ośrodka Opieki Społecznej w Miechowie; zaplecza sportowego w Miechowie; Gminnego Ośrodka Zdrowia w Nasiechowicach; Szkoły Podstawowej im. Adama Mickiewicza w Jaksicach; Szkoły Podstawowej im. Gen. S. Maczka w Pojałowicach.

W zakresie poprawy komunikacji:

Udrożnienie systemu komunikacji miejskiej poprzez budowę parkingu P&R na trasie Szybkiej Kolei Aglomeracyjnej w Miechowie

- Projekt dofinansowany w ramach Regionalnego Programu Operacyjnego Województwa Małopolskiego na lata 2014–2020.
- Całkowita wartość projektu: 3 367 198,80 zł.
- Wartość dofinansowania: 2 368 259,61 zł.
- Okres realizacji: lata 2019–2020.
- W ramach projektu wybudowano nowoczesny i funkcjonalny parking Park&Ride przy Dworcu PKP ze 151 miejscami postojowymi, w tym: dla osób niepełnosprawnych, rodziców z dziećmi, dla TAXI, dla autobusów/busów oraz przystanek komunikacji zbiorowej i obiekt Bike&Ride dla 12 stanowisk postojowych. Parking wyposażony jest w instalację teletechniczną wraz z monitoringiem, tablicami informującymi o dostępności wolnych miejsc postojowych oraz oprawy oświetleniowe typu LED (w tym 8 opraw solarnych). W ramach prac wykonano również kanalizację deszczową oraz sanitarną.

Udrożnienie systemu komunikacji poprzez budowę parkingów P&R na trasie Szybkiej Kolei Aglomeracyjnej w Gminie Miechów

- Projekt dofinansowany w ramach Regionalnego Programu Operacyjnego Województwa Małopolskiego na lata 2014–2020.
- Całkowita wartość projektu: 1 197 000,00 zł.
- Wartość dofinansowania: 636 147,14 zł.
- Okres realizacji: lata 2019–2021.
- W ramach projektu: budowa parkingu w miejscowości Jaksice przy stacji Kamieńczyce oraz budowa parkingu w miejscowości Pstroszyce Pierwsze przy stacji Dziadówki. W ramach tych przedsięwzięć powstaną 62 miejsca parkingowe w Jaksicach oraz 21 miejsc parkingowych w Pstroszycach Pierwszych. Ponadto w ramach zamówienia przewidziano do wykonania: Bike&Ride, oświetlenie w technologii LED, chodniki, jezdnie manewrowe, montaż monitoringu.

W obszarze bezpieczeństwa:

Bezpieczny strażak 2017

- Dofinansowanie z Wojewódzkiego Funduszu Ochrony Środowiska i Gospodarki Wodnej w Krakowie
- Całkowita wartość zadania: 14 562,95 zł.
- Wartość dofinansowania: 7 281,47 zł.
- W ramach zadania zakupiono 6 kompletów ubrań bojowych dla jednostek OSP Jaksice i Miechów.

Bezpieczny strażak 2018

- Dofinansowanie z Wojewódzkiego Funduszu Ochrony Środowiska i Gospodarki Wodnej w Krakowie
- Całkowita wartość zadania: 7 000,00 zł.
- Wartość dofinansowania: 3 000,00 zł.
- W ramach zadania zakupiono pompę szlamową dla OSP z Podleśna Wola.

Remont budynku remizy OSP w Dziewięciolach

- Całkowita wartość zadania: 313 652,24 zł.
- Wartość dofinansowania: 48 000,00 zł.
- Okres realizacji: 2019 r.
- Prace budowlano-remontowe w remizach strażackich z terenu województwa małopolskiego w ramach konkursu „Małopolskie Remizy 2019”.

Wymiana pokrycia dachowego budynku remizy OSP w Brzuchani

- Całkowita wartość zadania: 61 931,25 zł.
- Wartość dofinansowania 22 565,00 zł.
- Okres realizacji: 2018 r
- Prace budowlano-remontowe w remizach strażackich z terenu województwa małopolskiego w ramach konkursu „Małopolskie Remizy 2018”.

Remont budynku Remizy OSP w Pstroszycach Drugich

- Całkowita wartość zadania: 99 948,63 zł.
- Wartość dofinansowania: 41 536,00 zł.
- Okres realizacji: 2018 r.
- Prace budowlano-remontowe w remizach strażackich z terenu województwa małopolskiego w ramach konkursu „Małopolskie Remizy 2018”.

Remont budynku remizy OSP w Zagorzycach

- Całkowita wartość zadania: 161 751,68 zł.
- Wartość dofinansowania: 38 041,00 zł.
- Okres realizacji: 2017 r.
- Prace budowlano-remontowe w remizach strażackich z terenu województwa małopolskiego w ramach konkursu „Małopolskie Remizy 2017”.

Bezpieczna Małopolska 2017 na zapewnienie gotowości bojowej jednostkom Ochotniczych Straży Pożarnych z terenu województwa małopolskiego

- Projekt dofinansowany ze środków Samorządu Województwa Małopolskiego.
- Całkowita wartość zadania: 37 045,76 zł.
- Wartość dofinansowania: 16 214,00 zł.
- W ramach zadania zakupiono motopompę pożarniczą dla OSP Miechów.

Bezpieczna Małopolska 2018 na zapewnienie gotowości bojowej jednostkom Ochotniczych Straży Pożarnych z terenu województwa małopolskiego

- Projekt dofinansowany ze środków Samorządu Województwa Małopolskiego.
- Całkowita wartość zadania: 130 000,00 zł.
- Wartość dofinansowania: 50 000,00 zł.
- W ramach zadania zakupiono lekki samochód pożarniczy dla OSP Bukowska Wola.

Bezpieczna Małopolska 2019 na zapewnienie gotowości bojowej jednostkom Ochotniczych Straży Pożarnych z terenu województwa małopolskiego

- Projekt dofinansowany ze środków Samorządu Województwa Małopolskiego.
- Całkowita wartość zadania: 16 729,92 zł.
- Wartość dofinansowania: 8 200,00 zł.
- W ramach zadania zakupiono 16 szt. kompletów mundurów dla strażaków z OSP Jaksice oraz zapewnienie 15 kursów kwalifikowalnych pierwszej pomocy lub jego recertyfikacja dla OSP Przesławice i OSP Podleśna Wola.

W zakresie rozwoju infrastruktury technicznej:

Przebudowa budynku świetlicy wiejskiej w Pstroszycach Drugich oraz utworzenie Centrum Promocji Obszarów Natura 2000

- Projekt współfinansowany ze środków Unii Europejskiej w ramach Europejskiego Funduszu Rolnego. Operacja typu „Inwestycje w obiekty pełniące funkcje kulturalne” w ramach działania „Podstawowe usługi i odnowa wsi na obszarach wiejskich” objętego Programem Rozwoju Obszar Wiejskich (PROW) na lata 2014–2020.
- Całkowita wartość projektu: 581 110,68 zł.
- Wartość dofinansowania: 370 959,00 zł.
- Okres realizacji: lata 2019–2020.
- Remont budynku świetlicy wraz z zagospodarowaniem terenu oraz montażem instalacji fotowoltaicznej.

Wdrożenie systemu e-woda w Gminie Miechów

- Projekt współfinansowany w ramach Regionalnego Programu Operacyjnego Województwa Małopolskiego na lata 2014–2020. Oś priorytetowa 2 Cyfrowa Małopolska, Działanie 2.1 E-administracja i otwarte zasoby, Poddziałanie 2.1.1 Elektroniczna Administracja.
- Wartość projektu: 1 261 563,00 zł.
- Wartość dofinansowania: 946 172,24 zł.
- Okres realizacji: lata 2020–2021.
- Wdrożenie systemu informatycznego e-woda, utworzenie elektronicznego Biura Obsługi Klienta (zwanego również eBOK), który ma na celu zwiększenie dostępu mieszkańców i przedsiębiorców do cyfrowych e-usług Publicznych w zakresie działalności wodno-kanalizacyjnej, wdrożenie Systemu e-Woda E-usługi.

Rozbudowa sieci kanalizacyjnej oraz przebudowa sieci wodociągowej w Gminie Miechów

- Projekt współfinansowany z udziałem środków Europejskiego Funduszu Rolnego na Rzecz Rozwoju Obszarów Wiejskich w ramach Programu Rozwoju Obszarów Wiejskich na lata 2014–2020 związanych z realizacją operacji typu „Gospodarka wodno-ściekowa: w ramach poddziałania „Wsparcie inwestycji związanych z tworzeniem, ulepszeniem lub rozbudową wszystkich rodzajów małej infrastruktury, w tym inwestycji w energię odnawialną i w oszczędzanie energii”.
- Całkowita wartość projektu: 3 648 327,40 zł.

- Kwota dofinansowania: 1 813 906,40 zł.
- Okres realizacji: lata 2018–2019.
- Celem projektu była poprawa jakości życia mieszkańców Gminy Miechów poprzez rozbudowę sieci kanalizacji sanitarnej o długości 3,16 km oraz przebudowę sieci wodociągowej o długości 1,25 km.

W zakresie poprawy jakości edukacji:

Podniesienie wyników edukacyjnych w wybranych szkołach podstawowych na terenie Gminy i Miasta Miechów

- Projekt realizowany ze środków Unii Europejskiej w ramach Europejskiego Funduszu Społecznego, Regionalny Program Operacyjny Województwa Małopolskiego na lata 2014–2020. Oś priorytetowa 10 Wiedza i kompetencje, Działanie 10.1 Rozwój kształcenia ogólnego, Poddziałanie 10.1.3 Edukacja w szkołach prowadzących kształcenie ogólne.
- Całkowita wartość projektu: 1 169 963,56 zł.
- Wartość dofinansowania: 1 111 192,39 zł.
- Projekt realizowany był w Szkole Podstawowej Nr 1 i Nr 2 w Miechowie oraz Szkole Podstawowej w Pstroszycach. W projekcie zrealizowano następujące działania: podniesienie poziomu wiedzy uczniów wykazujących problemy tzw. zajęcia wyrównawcze z matematyki i przyrody, rozwój kompetencji kluczowych tzw. zajęcia dodatkowe w zakresie matematyki, przyrody, informatyki oraz z zakresu programowania, doposażenie pracowni przedmiotowych, powstały dwie międzyszkolne pracownie w SP1 pracownia informatyczna, a w SP2 pracownia przyrodnicza. Zakupiono pomoce dydaktyczne oraz sprzęt IT, przeprowadzono szkolenia dla nauczycieli.

Rozbudowa szkoły podstawowej w Pojałowicach

- Projekt współfinansowany w ramach Regionalnego Programu Operacyjnego Województwa Małopolskiego na lata 2014–2020. Oś priorytetowa 11 Rewitalizacja przestrzeni regionalnej, Działanie 11.2 Odnowa obszarów wiejskich.
- Całkowita wartość projektu: 6 859 514,48 zł.
- Dofinansowanie na powyższy zakres: 3 799 744,44 zł.
- Okres realizacji: lata 2018–2020.
- Celem bezpośrednim projektu była rozbudowa istniejącego obiektu i przystosowanie go do przyjęcia większej liczby uczniów i przedszkolaków oraz zapewnienie dzieciom i młodzieży właściwych warunków prowadzenia zajęć wychowania fizycznego. Ponadto zamierzeniem projektu było stworzenie dorosłym mieszkańcom warunków do podejmowania aktywności fizycznej i rozwijania w oparciu o ogólnodostępną infrastrukturę publiczną.

W zakresie kultury, sportu i dziedzictwa historycznego:

Remont Pomnika Powstania Styczniowego z 1922 r. na cmentarzu w Miechowie

- Zadanie realizowane w ramach Programu „Groby i cmentarze wojenne w kraju”, projekt dofinansowany ze środków Ministerstwa Kultury i Dziedzictwa Narodowego pochodzących z Funduszu Promocji Kultury, uzyskanych z dopłat ustanowionych w grach objętych monopolem Państwa, zgodnie z art. 80 ust. 1 ustawy z dnia 19 listopada 2009 r. o grach hazardowych.
- Całkowita wartość zadania: 100 188,16 zł.
- Kwota dofinansowania: 60 112,00 zł.
- Okres realizacji: 2020 r.
- Celem zadania było przywrócenie odpowiednich walorów estetycznych obiektowi, który jest charakterystycznym akcentem architektonicznym i ważnym obiektem historycznym miasta.

Rewitalizacja Parku Miejskiego w Miechowie

- Projekt współfinansowany w ramach Regionalnego Programu Operacyjnego Województwa Małopolskiego na lata 2014–2020. Oś priorytetowa 11 Rewitalizacja przestrzeni regionalnej, Działanie 11.1 Rewitalizacja miast, Poddziałanie 11.1.2 Rewitalizacja miast średnich i małych.
- Całkowita wartość projektu: 25 746 744,84 zł.
- Dofinansowanie na powyższy zakres: 12 708 633,65 zł.
- Okres realizacji: lata 2018–2021.
- Prace związane z rewitalizacją i przywróceniem funkcji miejsca wypoczynku i różnorodnych form aktywności.

Małopolskie boiska 2018

- Projekt dofinansowany ze środków Samorządu Województwa Małopolskiego.
- Całkowita wartość zadania: 329 575,02 zł.
- wartość dofinansowania: 144 792,00 zł.
- Projekt dotyczy wykonania prac remontowych nawierzchni boiska sportowego przy Szkole Podstawowej Nr 2 w Miechowie.

Budowa 4 siłowni plenerowych na terenie Gminy Miechów

- Inwestycje zrealizowano ze środków pozyskanych z Programu Rozwoju Małej Architektury Sportowo-Rekreacyjnej o Charakterze Wielopokoleniowym „Otwarte Strefy Aktywności (OSA)”, edycja 2018 r. – Ministerstwo Sportu i Turystyki.
- Całkowita wartość: 167 574,68 zł.
- Dofinansowanie: 97 200,00 zł.
- Okres realizacji: 2018 r.
- Zakres: nowe siłownie plenerowe, wyposażenie stref aktywności w urządzenia do ćwiczeń typu m.in.: biegacz, wioślarz, stepper, orbitrek, narty podwójne, drabinka oraz urządzenia rekreacyjne. Teren wokół siłowni plenerowych został zagospodarowany zielenią.

W zakresie usług społecznych i kształtowania kompetencji cyfrowych:

Utworzenie Dziennego Domu Senior+ w Miechowie w ramach Programu Wieloletniego „Senior+” na lata 2015–2020

- Okres realizacji: 2019 r.
- Wartość zadania: 399 076,34 zł.
- Wartość dofinansowania: 294 392,08 zł.
- Utworzony Dzienny Dom Senior+ zlokalizowany jest przy ul. Jagiellońskiej 15/17 w Miechowie. Powstała placówka przystosowana została do potrzeb oraz możliwości osób niepełnosprawnych. W powstałej placówce liczba stworzonych miejsc dla seniorów, którzy mogą zostać objęci wsparciem wynosi 15 osób.

Funkcjonowanie Dziennego Domu Senior+ w Miechowie w ramach Programu Wieloletniego „Senior+” na lata 2015–2020

- Wartość zadania: 108 000,00 zł.
- Wartość dofinansowania: 33 693,59 zł
- Okres realizacji: 2020 r.
- Dofinansowanie bieżącej działalności Dziennego domu Senior +.

E-kompetentni Miechowianie

- Projekt grantowy realizowany przez Fundację Rozwoju Demokracji Lokalnej.
- Kwota grantu: 99 674,00 zł.
- Kwota rozliczenia: 88 381,00 zł.
- W ramach projektów przeszkolono z zakresu kompetencji cyfrowych 178 osób.

Bibliografia

Sprawozdania, informacje, raporty i inne opracowania

1. Sprawozdanie roczne z udzielonych świadczeń pomocy społecznej – pieniężnych, w naturze i usługach, Gminny Ośrodek Pomocy Społecznej w Miechowie. [różne lata]
2. Sprawozdanie z działalności Centrum Kultury i Sportu w Miechowie.
3. Sprawozdanie z wykonania budżetu Gminy i Miasta Miechów, Urząd Gminy i Miasta w Miechowie. [różne lata].
4. Studium uwarunkowań i kierunków zagospodarowania przestrzennego Gminy i Miasta Miechów, Urząd Gminy i Miasta Miechów, Miechów 2014. [Uchwała nr XXXVII/559/2014 Rady Miejskiej w Miechowie z dnia 28 maja 2014 r.]

Akty prawne

1. Ustawa z dnia 12 marca 2004 r. o pomocy społecznej (Dz. U. z 2020 r. poz. 1876, 2369).
2. Ustawa z dnia 16 kwietnia 2004 r. o ochronie przyrody (Dz. U. z 2020 r. poz. 55, 471, 1378).
3. Ustawa z dnia 27 kwietnia 2001 r. Prawo ochrony środowiska (Dz. U. z 2020 r. poz. 1219, 1378, 1565, 2127, 2338).
4. Ustawa z dnia 6 grudnia 2006 r. o zasadach prowadzenia polityki rozwoju (Dz. U. z 2019 r. poz. 1295, 2020, z 2020 r. poz. 1378, 2327).
5. Ustawa z dnia 8 marca 1990 r. o samorządzie gminnym (Dz. U. z 2020 r. poz. 713, 1378).

Źródła danych pierwotnych

1. Bank Danych Lokalnych Głównego Urzędu Statystycznego.
2. Powszechny Spis Rolny 2010 wg siedziby gospodarstwa, Główny Urząd Statystyczny.

Źródła internetowe

1. Portal EduBaza.pl, www.edubaza.pl.
2. Strona internetowa Biura Wystaw Artystycznych „U Jaksy”, www.ujaksy.pl.
3. Strona internetowa Centrum Kultury i Sportu w Miechowie, www.ckis.miechow.eu.
4. Strona internetowa Domu Pomocy Społecznej „Betania”, www.dpsbetania.pl.
5. Strona internetowa Domu Pomocy Społecznej „Dom Kombatanta”, www.caritas.miechow.net/dom-kombatanta.
6. Strona internetowa Domu Pomocy Społecznej w Miechowie, www.dps.miechow.net.
7. Strona internetowa Muzeum Ziemi Miechowskiej, www.muzeum.miechow.pl.
8. Strona internetowa Polskiego Stowarzyszenia na rzecz Osób z Niepełnosprawnością Intelektualną Koło w Miechowie, www.psonimiechow.pl.
9. Strona internetowa Specjalnego Ośrodka Szkolno-Wychowawczego im. Jaksy herbu Gryf w Zagorzycach, www.sosw.zagorzycy.miechow.pl.
10. Strona internetowa Szpitala św. Anny w Miechowie, www.szpital.miechow.pl.
11. Strona internetowa Urzędu Gminy i Miasta w Miechowie, www.miechow.eu.

Spis tabel

Tabela 1: Podstawowe informacje o Gminie i Mieście Miechów	5
Tabela 2: Liczba ludności w poszczególnych sołectwach w Gminie Miechów oraz jej zmiana w 2020 r. w porównaniu do 2015 r.....	9
Tabela 3: Współczynnik feminizacji w Gminie i Mieście Miechów.....	9
Tabela 4: Przyrost naturalny oraz urodzenia żywe i zgony na 1 000 ludności w Gminie Miechów i Mieście Miechów	11
Tabela 5: Migracje na pobyt stały.....	13
Tabela 6: Szkoły podstawowe i uczniowie.....	17
Tabela 7: Zasoby mieszkaniowe.....	24
Tabela 8: Mieszkania oddane do użytkowania i ich powierzchnia użytkowa.....	24
Tabela 9: Sieć rozdzielcza na 100 km ²	24
Tabela 10: Korzystający z instalacji sieciowych jako % ogółu ludności (w %)	25
Tabela 11: Gospodarstwa domowe z dochodami z różnych źródeł	27
Tabela 12: Gospodarstwa z uprawą wg rodzaju i powierzchni zasiewów	27
Tabela 13: Powierzchnia gospodarstw rolnych wg grup obszarowych użytków rolnych (ha).....	27
Tabela 14: Podmioty gospodarcze wpisane do rejestru REGON wg klas wielkości.....	29
Tabela 15: Podmioty gospodarcze wg grup rodzajów działalności PKD 2007.....	30
Tabela 16: Zmiany w liczbie podmiotów zarejestrowanych w rejestrze REGON	31
Tabela 17: Zasoby biblioteczne - czytelnicy, księgozbiór i wypożyczenia na zewnątrz.....	34
Tabela 18: Zmieszane odpady komunalne zebrane w ciągu roku.....	41
Tabela 19: Powody przyznania pomocy społecznej (wg rodzin).....	47
Tabela 20: Realizacja świadczeń z pomocy społecznej	47
Tabela 21: Wartość zrealizowanych dochodów i wydatków budżetu Gminy i Miasta Miechów (w zł)	51

Spis rysunków

Rysunek 1: Plan Gminy i Miasta Miechów	6
--	---

Spis wykresów

Wykres 1: Łączna liczba ludności w Gminie i Mieście Miechów w latach 2015–2019.....	8
Wykres 2: Liczba ludności w Gminie Miechów i Mieście Miechów w latach 2015–2019.....	8
Wykres 3: Gęstość zaludnienia – ludność na 1 km ²	10
Wykres 4: Przyrost naturalny oraz urodzenia żywe i zgony na 1 000 ludności w Gminie i Mieście Miechów	10
Wykres 5: Małżeństwa na 1 000 ludności	11
Wykres 6: Ludność wg grup wieku – porównanie 2015 i 2019 r.	12
Wykres 7: Struktura demograficzna ludności wg ekonomicznych grup wieku – porównanie 2015 i 2019 r.	13
Wykres 8: Liczba pracujących ogółem	14
Wykres 9: Struktura pracujących.....	14
Wykres 10: Bezrobotni zarejestrowani ogółem i wg płci w Gminie i Mieście Miechów.....	15
Wykres 11: Fundacje, stowarzyszenia i organizacje społeczne	15
Wykres 12: Powierzchnia geodezyjna Gminy i Miasta Miechów według kierunków wykorzystania (dane na koniec 2014 r.).....	26
Wykres 13: Podmioty gospodarki narodowej wpisane do rejestru REGON	28
Wykres 14: Podmioty gospodarki narodowej wpisane do rejestru REGON wg sektorów własnościowych	28
Wykres 15: Struktura podmiotów gospodarczych wpisanych do rejestru REGON wg klas wielkości w Gminie i Mieście Miechów	29
Wykres 16: Struktura podmiotów gospodarczych wg grup rodzajów działalności PKD 2007 w Gminie i Mieście Miechów	30

Wykres 17: Zmiany w liczbie podmiotów zarejestrowanych w rejestrze REGON w Gminie i Mieście Miechów	30
Wykres 18: Podmioty gospodarki narodowej – wskaźniki.....	31
Wykres 19: Całoroczne zestawienie ilości osób korzystających z krytej pływalni i innych atrakcji obiektu	35
Wykres 20: Zmieszane odpady komunalne zebrane w ciągu roku w Gminie i Mieście Miechów	41
Wykres 21: Ścieki odprowadzone ogółem (dam ³).....	42
Wykres 22: Porady lekarskie w ramach podstawowej i ambulatoryjnej opieki zdrowotnej	44
Wykres 23: Beneficjenci środowiskowej pomocy społecznej na 10 tys. ludności.....	46
Wykres 24: Gospodarstwa domowe korzystające ze środowiskowej pomocy społecznej wg kryterium dochodowego	46
Wykres 25: Porównanie zrealizowanych dochodów i wydatków w latach 2015–2019 (w zł)	51